

ROMÂNIA  
COMISIA NAȚIONALĂ A MONUMENTELOR,  
ANSAMBLURILOR ȘI SITURILOR ISTORICE

DIRECTION DES MONUMENTS,  
ENSEMBLES ET SITES  
HISTORIQUES

DIRECȚIA MONUMENTELOR,  
ANSAMBLURILOR ȘI  
SITURILOR ISTORICE

DIRECTION OF HISTORICAL  
MONUMENTS, ENSEMBLES  
AND SITES



Tel.: 15 54 20; 13 70 08

Str. Ienăchiță Văcărescu nr. 16

Nr. 1764 / 1 8.04.1993

70528 BUCUREȘTI—Of. poștal 53

C ă t r e ,

CONSILIUL JUDEȚEAN TULCEA  
DIRECȚIA PENTRU URBANISM, AMENAJAREA TERITORIULUI ȘI  
LUCRĂRI PUBLICE  
Str. Păcii, nr. 20, Tulcea

Ca urmare a solicitării DVS , vă informăm că Lista Monumentelor din județul Tulcea a fost validată în ședința Comisiei Naționale a Monumentelor, Ansamblurilor și Siturilor Istorice din 17.05.1991 și a fost expediată către Prefectura și Primăria Tulcea cu adresa nr. 717/14.02.1992, înregistrată la DVS cu nr. 1808/112/25.03.1992.



DIRECTOR ADJUNCT,  
dr. Gezara Mucenic

REFERENT, *Rlu*  
arhg. Raluca Verussi

RV/IM  
2 ex.  
06.04.1993

37. JUDEȚUL TULCEA

Jud. Tulcea

MONUMENTE SI ANSAMBLURI DE ARHITECTURA DISPARUTE

M.Arh.nr.958 HCM 1160/1955	Mun.TULCEA	str.Babadag	"Sub Coloane"prăvălii turcești	demolate, scoase din listă în 1963
M.Arh.nr.960	Com.Ada Marinescu	str.Partizani	Casa lui Eftimie Chiselenco, construită în 1940	nu a fost acceptată în listă
M.Arh.nr.1336	Or.MACIN		Casa Mariei Cernescu	demolată în 1956

MONUMENTE ISTORICE DISPARUTE

M.I.nr.150	Sat JURILOVCA	în vatra satului	Moară de vânt	demolată
M.I.nr.189	Sat CARCALIU	150 m.E de sat	Moară de vânt	demolată în 1955
M.I.nr.190	Sat CARCALIU	la NE de sat	Moară de vânt	demolată
M.I.nr.191	Sat CARCALIU	în sudul satului	Moară de vânt	demolată în 1953

I.N.M.I.  
ARHIVA  
MONUMENTE ISTORICE

27. JUDEȚUL TULCEA

	HCM 1160/1955	LISTA 1980	LISTA 1991-1990
A. MONUMENTE SI SITURI ARHEOLOGICE	9	119	261
B. MONUMENTE SI ANSAMBLURI DE ARHITECTURA	11	24	72
C. CLADIRI MEMORIALE	4	2	1
D. MONUMENTE DE ARTA PLASTICA SI CU VALOARE MEMORIALA	3	7	9
E. ZONE ISTORICE URBANE SI RURALE	-	-	6
<b>TOTAL:</b>	<b>25</b>	<b>152</b>	<b>349</b>

I.N.M.I.  
ARHIVA  
MONUMENTE ISTORICE

## 37. JUDEȚUL TULCEA

## A. MONUMENTE ȘI SITURI ARHEOLOGICE

- |             |  |   |   |
|-------------|--|---|---|
| o 37 A 0001 | Mun. TULCEA                              | In partea de NE a orașului<br>(intravilan)  | CETATE GETICA, ROMANA, ROMANA TIRZIE<br>AEGYSSU, ASEZARE MEDIEVALA      |
| 37 A 0002   |  | Colnicul Hora în perimetrul<br>delimitat de str.: Gloriei,<br>Fraților, Surșilor, Prislav,<br>Alexandru cel Bun, Nalbelor,<br>9 Mai, 14 Noiembrie | ASEZARE CIVILA ȘI NECROPOLA ROMANA                                      |
| 37 A 0003   |  | La Via judecătorului, la 4 km<br>E de oraș  | FORTIFICATIE ȘI ASEZARE CIVILA ROMANA                                   |
| 37 A 0004   |  | Dealul Taberei  | ASEZARE ROMANA; ASEZARE MEDIEVALA                                       |
| o 37 A 0005 | Sat. AGIGHIOL<br>Com. VALEA<br>NUCARILOR | In vatra satului și zona<br>limitrofă spre E  | ASEZARE RURALA GETICA DE EPOCA ROMANA;<br>ASEZARE MEDIEVALA, sec. X-XII |
| 37 A 0006   |  | La 350 m. V de localitate, pe<br>versantul N al dl. Pietros   | ASEZARE GRECO-INDIGENA, sec. IV-III î. Hr.                              |
| 37 A 0007   |  | La 1,5 km. SE, pe malul lacu-<br>lului omonim   | ASEZARE RURALA ROMANA, sec. II-IV d. Hr.                                |
| 37 A 0008   |  | La 1 km. NV de localitate   | ASEZARE RURALA ROMANA, sec. II-III d. Hr.                               |
| 37 A 0009   |  | La 1,3 km. N-NV de localitate,<br>pe versantul de V al văii<br>Tulcea   | ASEZARE ROMANA, sec. II d. Hr.  |
| 37 A 0010   |  | La 1,8 km. N-NV de localitate   | ASEZARE RURALA ROMANA, sec. III-IV d. Hr.                               |
| 37 A 0011   |  | La 1,6 km. N de localitate  | ASEZARE MEDIEVALA TIMPURIE, sec. X-XI                                   |

I. N. M. I.  
ARHIVA  
MONUMENTE ISTORICE

37 A 0012	Sat. AGIGHIOL Com. VALEA NUCARILOR	La 1,5 km.N de localitate, la 300 m.E de Valea Tulcei	VILA RUSTICA ROMANA, sec.II-III d.Hr.
37 A 0013		La 1,6 km.V de localitate	ASEZARE MEDIEVAL TIMPURIE, sec.XI-XII
37 A 0014		La 1,750 km de localitate	ASEZARE RURALA GETICA de EPOCA ROMANA, sec.II-III d.Hr.
37 A 0015		La 1 km.S de DJ Agighiol- Sarinaff	3 TUMULI aliniați EV
37 A 0016		La limita de E a intravi- lanului	10 TUMULI grupați
37 A 0017		Intre Agighiol și Valea Nucarilor	11 TUMULI aliniați NS
37 A 0018		Intre 1,5-2,5 km.N de lo- calitate	4 TUMULI grupați
37 A 0019		cca.500 m.și 1,5 km.N de localitate	2 TUMULI izolați
37 A 0020		la NV de localitate	11 TUMULI grupați
37 A 0021		la 2 km.V de localitate	2 TUMULI grupați
37 A 0022		la 4 km.NV de localitate	2 TUMULI grupați
37 A 0023		la 500-700 m.S de localitate	3 TUMULI grupați
37 A 0024	Oraș. BABADAG	la cca.1 km.NE de oraș	FORTIFICATIE HALLSTATTIANA EPONIMA, sec.XI-VII î.Hr.; LOCUIRE, sec.V-IV î.Hr.; FORTIFICATIE ROMANA, sec.V-VI d.Hr.
37 A 0025		cca.500' m.S de oraș, pe malul lacului	ASEZARE RURALA ROMANA, sec.II-IV d.Hr.



37 A 0026	Oraș.BABADAG	Intravilan actual	LOCUIRE ROMANA,sec.II-VI d.Hr.; ASEZARE MEDIEVAL TIMPURIE,sec.X-XI
37 A 0027		Podul Topraichici,la 250 m. V de km.30 al DN 22	FORTIFICATIE ROMANA TIRZIE,sec.IV-V d.Hr.
37 A 0028	Sat.BAIA(HAMANGIA) Com.BAIA	La E de sat pe malul lacului Golovița	TUMULI FUNERARI și TELLURI
37 A 0029		la 2 km.E de gara Baia	ASEZARE ROMANA
37 A 0030	Sat.BALABANCEA Com.HAMCFARCA	la SV de sat	ASEZARE MEDIEVAL TIMPURIE
37 A 0031	Sat.BALTENI DE JOS Com.MAHMUDIA	în vatra satului	ASEZARE ROMANA,sec.II-IV d.Hr.
37 A 0032	Sat.BEIDAUD Com.BAIA	La Grădini,la SE de sat	ASEZARE NEOLITICA, cultura Hamangia
37 A 0033		La 2,5 km.V de sat	CETATE hallstattiană și getică
37 A 0034		La 3 km.V de sat, la Cișmea	CISMEAUA ROMANA
37 A 0035		La 3 km.V de sat	NECROPOLA MEDIEVALA
37 A 0036	Sat.BESTEPE Com.MAHMUDIA	în vatra satului	ASEZARE ROMANA,sec.IV-VI d.Hr.
37 A 0037		Vatra satului,sector E	NECROPOLA ROMANA,sec.IV-VI d.Hr.
37 A 0038		La E de localitate,pe valea Curpenișului,sub poalele primului deal Beștepe,pct.Cetate	NECROPOLA ROMANA,sec.IV-VI d.Hr. ASEZARE ROMANA,sec.II-IV d.Hr.
37 A 0039		La 2 km.NE de localitate,pct. "Piatra lui Sava"	FORTIFICATIE hallstattiană; ASEZARE ROMANA
37 A 0040		La 2,2 km.NE de localitate, pct."Piatra lui Boboc"	ASEZARE GETICA FORTIFICATA,sec.IV-III î.Hr.



37 A 0041	Sat.BESTEPE Com.MAHMUDIA	Limita de N a intravilanului actual	ASEZARE hallstatiană; LOCUIRE ROMANA
37 A 0042		La 1,5 km.N de localitate	ASEZARE GETICA,sec.IV-III î.Hr.; ASEZARE ROMANA,sec.I-III d.Hr.
37 A 0043		cca.3 km.NE de localitate, pct."Cetățuie"	FORTIFICATIE GETICA,sec.IV-III î.Hr.
37 A 0044	Sat.CALFA Com.TOPOLOG	Intravilan actual	ASEZARE EPOCA BRONZULUI
37 A 0045	Sat.CAMENA Com.BAIA	cca.30 m.E de sat	ASEZARE ROMANO-BIZANTINA PETRA(CAMENA)
d 37 A 0046	Sat.CARAORMAN Com.CRISAN	Pe grindul Ivancea	NECROPOLA GRECO-GETICA TUMULARA
37 A 0047		La V de sat	ASEZARE MEDIEVALA TIMPURIE
37 A 0048	Sat.CARGALIU Com.CARGALIU	La 5 km.E de sat,pe ambele părți ale șoselei	ASEZARE NEOLITICA; ASEZARE EPOCA PIETRULUI; 2 TUMULI
37 A 0049	Sat.CASIMCEA Com.CASIMCEA	La 300 m de sat	VILLA ROMANA
37 A 0050		La 2,5 km.S de sat,pe terasa de pe malul drept al pârului Casimcea, la S de DJ Casimcea-Sarighiol de Deal	VILLA ROMANA; NECROPOLA
37 A 0051	Sat.CATALOI Com.FRECATEI	cca.750 m.E de sat și 1,5 km. S de gara Cataloi	VILLA RUSTICA ROMANA,sec.II d.Hr.
37 A 0052		cca.500 m.SE de limita satului între DN 22 și calea ferată Tulcea-Babadag	ASEZARE ROMANA



- |           |   |  |   |
|-----------|---|--|---|
| 37 A 0053 | Sat.CATALOI<br>Com.FRECATEI                               | La 200 m.V de sat și 500 m.<br>S de șoseaua Cataloi-Frecăței   | ASEZARE ROMANA,sec.II-III d.Hr.,suprapusă<br>spre E de LOCUIRE MEDIEVAL TIMPURIE,sec.<br>X-XI |
| 37 A 0054 |   | La 600 m.V de sat,600 m.N de<br>șoseaua Cataloi-Nalbant  | VILLA RUSTICA ROMANA  |
| 37 A 0055 |   | La 1,1 km.V de sat   | ASEZARE MEDIEVAL TIMPURIE,sec.X-XI  |
| 37 A 0056 |   | Intre 1,50-2,5 km.SV de sat;<br>cca.1,2 km.V de sat  | 4 TUMULI aliniați SE-NV<br>2 TUMULI aliniați NE-SV  |
| 37 A 0057 | Sat.CAPRIOARA<br>(fost Geaferca<br>Rusă)<br>Com.HAMCEARCA | Pe valea de la N de sat  | ASEZARE ROMANA FORTIFICATA  |
| 37 A 0058 | Sat.CEAMURLIA<br>DE JOS<br>Com.CEAMURLIA<br>DE JOS        | La 200 m.SE de terasamentul<br>căii ferate Tulcea-Constanța<br>la N de șoseaua Jurilovca-<br>Slava-Rusă                          | ASEZARE NEOLITICA,cultura Hamangia; VILLA<br>RUSTICA,sec.II d.Hr.                             |
| 37 A 0059 |   | La marginea de E a locali-<br>tății cca.250 m.SE de DJ<br>Ceamurlia de Jos-Lunca   | ASEZARE GETICA suprapusă de ASEZARE ROMANA  |
| 37 A 0060 |   | La V,la intersecția căii<br>ferate Tulcea-Constanța cu<br>șoseaua Jurilovca-Slava<br>Rusă,de o parte și de alta<br>a căii ferate | 2 TUMULI FUNERARI   |
| 37 A 0061 |   | La V,pînă la intersecția<br>rutieră Două Cantone,de<br>o parte și de alta a șose-<br>lei Jurilovca-Slava Rusă                    | 7 TUMULI FUNERARI   |





37 A 0062	Sat.CEAMURLIA DE JOS Com.CEAMURLIA DE JOS	La NV, 750m. și 1,5 km. de stația 2 TUMULI FUNERARI CFR omonimă	
○ 37 A 0063	Sat.CHILIA VECHIE Com.CHILIA VECHIE	La S de sat	ASEZARE MEDIEVALA
37 A 0064		Spre satul Cișla	TUMULI FUNERARI
37 A 0065	Sat.CIUCUROVA Com.CIUCUROVA	In curtea Ocolului silvic	NECROPOLA GETICA, sec. III î.Hr.; ASEZARE MEDIEVALA
37 A 0066		La 1,5 km. NV de sat, în pct. "La Izvor"	VILLA RUSTICA; ASEZARE ROMANO-BIZANTINA; ASEZARE MEDIEVALA
○ 37 A 0067	Sat.DUNAVATUL DE JOS Com.MURIGHIOL	cca. 5 km. V de sat, pe malul lacului Rezim	CETATEA ZAPOROJENI, sec. IV-VI d.Hr.; ASEZARE CIVILA
37 A 0068		cca. 3 km. V de marginea satului și cca. 2,5 km. NE de Cetatea Zaporojeni	ASEZARE GETICA, sec. IV-III î.Hr.
37 A 0069		cca. 1,5 km. V de limita satului	ASEZARE GETICA, sec. IV-II î.Hr.
○ 37 A 0070	Sat.DUNAVATUL DE SUS Com.MURIGHIOL	In vatra satului, sector SE	ASEZARE MEDIEVALA TIMPURIE, sec. X-XI
37 A 0071		In vatra satului, sector N	FORTIFICATIE ROMANA, sec. IV-VI d.Hr.
37 A 0072	Sat.ENISALA Com.SARICHIOI	La limita de NE a locali- tății între pct. Palonca și Cetate	LOCUIRE EPOCA NEOLITICA, cultura Hamangia; Hallstatt, cultura Babadag; Latene, sec. IV-II d.Hr.; romană; medievala sec. X-XI, XIV-XV

I. N. M. I.  
ARHIVA  
MONUMENTE ISTORICE

37 A 0073	Sat. ENISALA Com. SARICHIOI	Pe latura de N a satului, pe malul S al lacului Babadag în pct. Peștera	CETATE ROMANO-BIZANTINA, sec. IV-VII d. Hr.
37 A 0074		Intravilan, între centrul satului și limita de V a lui	ASEZARE RURALA ROMANA, sec. I-IV d. Hr.
37 A 0075		Intravilan	ASEZARE MEDIEVALA, sec. XV-XVII
37 A 0076		Intravilan, sector V și extra- vilan, pct. "La Biserică"	LOCUIRE EPOCA BRONZULUI; sec. VI-V î. Hr. - Id. VIII-IX d. Hr.; NECROPOLE, sec. II-III d. Hr.; NECROPOLA MEDIEVALA
37 A 0077		cca. 1 km. NE de sat, pe malul lacului Razim	CETATE MEDIEVALA, sec. XIII-XIV; urme de lo- cuire din Hallstatt
37 A 0078		Pe Valea Netului, la cca. 3 km. S de sat	NECROPOLA GETICA, sec. V-IV î. Hr.
37 A 0079	Sat. FAGARASUL NOU Com. TOPOLOG	Intravilan	ASEZARE ROMANA
37 A 0080	Sat. FLORESTI (fost Irlam Geaferca), Com. HORIA	In vatra satului	ASEZARE GETICA
37 A 0081	Sat. FRECATEI Com. FRECATEI	Intravilan	ASEZARE ROMANA, sec. I-II d. Hr.
37 A 0082		cca. 650 m. E de sat	ASEZARE ROMANA, sec. II-IV d. Hr.
37 A 0083		cca. 1,6 km. E de sat	NECROPOLA GETICA DE EPOCA ROMANA
37 A 0084		Limita SV a localității și cca. 300 m. S de pârâul Telița	ASEZARE GETICA, sec. II-III d. Hr.
37 A 0085		Dealul Frecăteilor, la S de sat cca. 120 m. S; 1,5 km. S-SV	1 TUMUL FUNERAR; 1 TUMUL FUNERAR
37 A 0086	Sat. GARVAN Com. JIJILA	pct. "Mlăjitul Florilor"	ASEZARE GETICA

I. N. M. I.  
ARHIVA  
MONUMENTE ISTORICE

37 A 0087	Sat.GARVAN Com.JIJILA	pct."Bisericuța"	CETATEA ROMANO-BIZANTINA DINOGETIA,sec. IV-VI d.Hr.; ASEZARE CIVILA de pe insula BISERICUTA; CETATE MEDIEVALA,sec.X-XII
37 A 0088		Terenul dintre cetate și dl. Chetricica	ASEZARE CIVILA SI NECROPOLA ROMANO-BIZAN- TINA
37 A 0089	Sat.HAMCEARCA Com.HAMCEARCA	La 2 km.SV de sat	ASEZARE MEDIEVAL-TIMPURIE
37 A 0090	Sat.HORIA Com.HORIA	La 1 km.NV de sat	ASEZARE GETICA DE EPOCA ROMANA
37 A 0091		La 2,5 km.NV de sat,pct.Mucea lui Găzaru	ASEZARE ROMANA
37 A 0092	Sat.IAZURILE(fost CALICA) Com.VALEA NUCARILOR	La 2 km.E de sat	ASEZARE RURALA ROMANA,sec.II-IV d.Hr.
37 A 0093		La 1,5 km.SV de sat și 500 m.E de lacul Agighiol, pct."Siliște"	ASEZARE MEDIEVALA,sec.XVII-XVIII
37 A 0094		Din marginea de E a satului	4 TUMULI aliniați SE
37 A 0095		La 1,3 km.V de sat	1 TUMUL izolat
37 A 0096	Sat.ILGANII DE JOS Com.NUFARU	Limita de S a satului	FORTIFICATIE ROMANO-BIZANTINA,sec.IV-VI d.Hr.
37 A 0097	Oraș.ISACCEA	La Pontonul vechi	ASEZARE GETICA; CETATEA ROMANA NOVIODUNUM; ASEZARE CIVILA,sec.I-VII d.Hr.,TREI VALURI SI SANTURI DE APARARE; ASEZARE MEDIEVALA, sec.VIII-XV
37 A 0098		La S și E de Pontonul vechi	(TUMULI FUNERARI)
37 A 0099		In partea de NE a orașului	ASEZARE MEDIEVALA

I.N.M.I.  
ARHIVA  
MONUMENTE ISTORICE

37 A 0100	Sat. IZVOARELE (fost Albeichioi) Com. IZVOARELE	La 2 km. SV de sat	CASTRU ROMAN; ASEZARE RURALA ROMANA TIRZIE
37 A 0101	Sat. JIJILA Com. JIJILA	3 km. SE de sat	VILLA RUSTICA
37 A 0102	Sat. JURILOVCA Com. JURILOVCA	Intravilan, sector SV	ASEZARE HALLSTATTIANA, cultura Babadag, sec. VI-V î.Hr.; ASEZARE ROMANA; ASEZARE MEDIEVALA, sec. XVII-XVIII
37 A 0103		La 8 km. E de localitate, Capul Dolojman	CETATEA GRECO-ROMANA ORGAME-ARGAMUM, sec. VII î.Hr. -VII d.Hr., ASEZAREA SI NECROPOLA
37 A 0104		4 km. SE de Capul Dolojman, insule Bisericuța	LOCUIRE GREACA, sec. V-IV î.Hr., FORTIFICATIE ROMANA, sec. II-VI d.Hr., ASEZARE ROMANA, sec. II-IV d.Hr., ASEZARE MEDIEVALA, sec. X-XII
37 A 0105		La N de localitate	16 TUMULI FUNERARI
37 A 0106	Sat. LUMINITA (fost URUMBEI) Com. TOPOLOG	La 300 m. S de sat	VILLA RUSTICA ROMANA; ASEZARE MEDIEVALA TIMPURIE
37 A 0107	Sat. LUNCA (fost Canlâbugeac) Com. CEAMURLIA DE JOS	La marginea de E a intravilanului și la S de șoseaua Lunca-Vișina	ASEZARE ROMANA, sec. II-VI d.Hr.
37 A 0108		cca. 200 m. NE de sat și 150 m. de șoseaua Lunca-Vișina	ASEZARE ROMANA
37 A 0109		La 2,5 km. E de sat	ASEZARE NEOLITICA (tell Gumelnița)
37 A 0110		La N de sat, cca. 300-350 m. de drumul Cazacilor	3 TUMULI FUNERARI
37 A 0111		cca. 2,5 km. NE de sat	1 TUMUL FUNERAR
37 A 0112		Dealul Caraiuc	2 TUMULI FUNERARI

I. N. M. I.  
ARHIVA  
MONUMENTE ISTORICE

37 A 0113	Sat.LUNCAVITA Com.LUNCAVITA	La 500 m.V de sat,pct. "Pietricica"	ASEZARE GETICA
37 A 0114		pct."La Cetate"	ASEZARE FORTIFICATA din EPOCA NEOLITICA (cultura Gumelnița)
37 A 0115		pct."La Milan"	CETATE ROMANA,sec.IV-VI d.Hr., ASEZARE CIVILA
37 A 0116		pct."La pepiniera Babușca"	ASEZARE RURALA ROMANO-BIZANTINA
37 A 0117	Sat.MAHMUDIA Com.MAHMUDIA	In vatra satului,sector E	ASEZARE SI NECROPOLA HALLSTATTIANA
37 A 0118		cca.3 km.SE de sat,pct. "Cairacul Mare"	NECROPOLA PLANA DE INCINERATIE HALLSTATTIAN (Bîrsești)
37 A 0119		cca.2 km.E de sat,în stînga șoselei Mahmudia-Murighiol	ASEZARE RURALA ROMANA,sec.IV d.Hr.
37 A 0120		cca.2,5 km.E,pe un platou mărginit spre N de canalul Filip Roșu	ASEZARE HALLSTATTIANA; ASEZARE ROMANA,sec. II-III d.Hr.
37 A 0121		cca.3,2 km.E de sat	ASEZARE GETICA,sec.IV-III î.Hr.
37 A 0122		cca.4 km.E de sat,de-a lungul canalului Filip Roșu	ASEZARE GETICA,sec.IV-III î.Hr.
37 A 0123		cca.4 km.E de sat,la cca.300 m.N de șoseaua Mahmudia- Murighiol	ASEZARE MEDIEVALA,sec.XI
37 A 0124		cca.3,5 km.E de sat,în stînga șoselei Mahmudia-Murighiol	1 TUMUL FUNERAR
37 A 0125		cca.3,5 km.E de sat,în dreapta șoselei Mahmudia-Murighiol	1 TUMUL FUNERAR



37 A 0126	Sat. MAHMUDIA Com. MAHMUDIA	SE de sat, în apropiere dl. Hîrtop cu orientare SE-NV, pe o distanță de 2,5 km	9 TUMULI FUNERARI aliniați
37 A 0127		Intre șoseaua Tulcea-Mahmudia drumul de acces spre exploa- tarea minieră și limitele S și V ale teritoriului Mahmudia	21 TUMULI FUNERARI-unii cu toponime speci- fice
37 A 0128		2 km.NV de sat	CETATEA SALSOVIA, sec. IV-VI d. Hr., ASEZARE CIVILA aferentă, situată la S de cetate
37 A 0129		cca. 1 km. V de Salsovia	ASEZARE HALLSTATTIANA
37 A 0130	Sat. MALCOCI Com. NUFARU	cca. 800-1000 m. E de sat, la S de șoseaua Nufăru-Tulcea	ASEZARE GETICA, sec. IV-III î. Hr.
37 A 0131		cca. 0,5 km. NV de sat	ASEZARE HALLSTATTIANA, GETICA, ROMANA fortificată
37 A 0132	Sat. MACIN Com. MACIN	"La Cetate", sectorul de S al intravilanului	CETATE ROMANA ARRUBIUM; ASEZARE MEDIEVALA
37 A 0133			CIMITIR MUSULMAN suprapune NECROPOLA ROMANA
37 A 0134	Sat. MIHAI BRAVU Com. MIHAI BRAVU	La 2 km. SV de sat, pct. "Movila Bisericuța"	TURN DE OBSERVATIE ROMAN, sec. IV d. Hr.
37 A 0135		La jumătatea distanței între podul Topraichioi și sat	9 TUMULI FUNERARI
37 A 0136		La marginea de V a satului, malul drept al Taiței, pct. "Tașlic"	ASEZARE RURALA ROMANA, sec. II-IV d. Hr., ASEZARE MEDIEVALA, sec. X-XI; BURGUS ROMAN, sec. IV d. Hr.; NECROPOLA TUMULARA SI PLANA ROMANA, sec. II-IV d. Hr.
37 A 0137		cca. 750 m. N, pe malul stîng al Taiței	ASEZARE MEDIEVALA, sec. IX-X

37 A 0138	Sat. MIHAI BRAVU Com. MIHAI BRAVU	cca. 2 km. NV de sat	ASEZARE HALLSTATTIANA, cultura Babadag
37 A 0139	Sat. MURIGHIOL Com. MURIGHIOL	1,7 km. SE de sat, în stînga șoselei Murighiol-Dunavățul de Sus	ASEZARE RURALA ROMANA, sec. II-IV d. Hr.
37 A 0140		La 2 km. SE de sat și 200 m. N de șoseaua Murighiol- Dunavățul de Sus	• CETATEA HALMYRIS, sec. IV î. Hr. - VII d. Hr. FORTIFICATIE ROMANA; ASEZARE CIVILA extra mureș; NECROPOLA
37 A 0141		La 2 km. SE de sat, pe versan- tul N al Cl. Murighiol	ASEZARE RURALA ROMANA suprapusă de ASEZARE MEDIEVALA
37 A 0142		1,5 km. V de limita satului, Cl. Movila Duna	ASEZARE GETICA PREROMANA
37 A 0143		cca. 2 km. NV, pct. Ghiolul Pietrei, între șoseaua Mahmudia-Murighiol și malul lacului	• LOCUIRE HALLSTATTIANA, cultura Babadag II-II • LOCUIRE LATENE GETIC, sec. II-I î. Hr.; ASEZARE MEDIEVALA
37 A 0144		Vatra satului	ASEZARE SI NECROPOLA GETICA, sec. IV-II d. Hr.
37 A 0145		Pe întreg teritoriul comunei	TUMULI FUNFRARI, grupați sau în aliniament, dispuși izolat
37 A 0146	Sat. NALBANT Com. NALBANT	cca. 2 km. NE	ASEZARE RURALA ROMANA
37 A 0147		La limita E a satului	ASEZARE RURALA ROMANA
37 A 0148		La 200 m SE de sat	ASEZARE RURALA GETICA DE EPOCA ROMANA
37 A 0149		În vatra satului	ASEZARE GETICA, sec. IIII-II î. Hr.
37 A 0150		La 1,5 km NE de sat, în apro- pierea șoselei Nalbat Cata- loi	1. TUMUL
37 A 0151		La 2 km V-SV de sat, în dreap- ta șoselei Nalbat-N. Bălcescu	3. TUMULI grupați



37 A 0152	Sat. NICULITEL Com. NICULITEL	pct. "Troianul"	VAL DE PAMINT
37 A 0153		Pe pîrîul Capaclia, la 800 m. de DN.22	VILLA ROMANA
37 A 0154		La cca. 350 m. de Mănăstirea Saun	ASEZARE ROMANA
37 A 0155		"Ceairul lui Iancu", între 3 și 3,5 km. NE de sat	ASEZARE GETICA, DACO-ROMANA, ROMANO-BIZANTINA
37 A 0156		La 3 km. V de sat, pct. "Cetățuie"	ASEZARE ROMANO-BIZANTINA; BISERICA, sec. XI-XII, în ruină
37 A 0157		Extremitatea de N a satului, pct. "Gurgoaia"	VILLA RUSTICA, sec. II-III d. Hr.
37 A 0158		Str. Cocoșului	BASILICA PALEO-CRESTINA CU CRIPTA, sec. IV-VI d. Hr.
37 A 0159	Sat. NIFON Com. HAMCEARCA	La 1 km. N de sat	MANASTIREA TAITA, sec. XVII-XVIII, în ruină
37 A 0160	Sat. NUFARU (fost Ada Marinescu, Domnița Maria, Prislav) Com. NUFARU	Intravilan	ASEZARE FORTIFICATA MEDIEVALA, sec. X-XIV URME LOCUIRE DIN EPOCA NEOLITICA, cultura Gumelnița; LOCUIRE, sec. V-IV î. Hr.; LOCUIRE sec. II-VI d. Hr.; NECROPOLA, sec. XI-XII
37 A 0161		cca. 1 km. SE de sat și cca. 550 m. de șoseaua Nufăru-Beștepe	ASEZARE MEDIEVALA, sec. XI-XII
37 A 0162		cca. 1,5 km. SE de sat și 1 km. S de șoseaua Nufăru-Beștepe	ASEZARE GETICA, sec. IV-I î. Hr., suprapusă de ASEZARE ROMANA, sec. II-III d. Hr.
37 A 0163		cca. 1,8 km. S de sat, pe Valea Curcuz	ASEZARE MEDIEVALA, sec. X-XI; URME LOCUIRE GETICA, sec. IV-II î. Hr.

• 37 A 0158  
*date sumare.*

I. N. M. I.  
ARHIVA  
MONUMENTE IST.




37 A 0164	Sat. NUFARU (fost Ada Marinescu, Domnița Maria, Prislav) Com. NUFARU	dl. Cîrcuz, la liziera E a pădurii și cca. 3 km. S de satul Victoria	ASEZARE GETICA, sec. IV-III î. Hr.; ASEZARE MEDIEVAL TIMPURIU, sec. XI
37 A 0165		cca. 600 m. V de sat, la S de șoseaua Nufăru-Tulcea	COMPLEXE MESTESUGAREȘTI (CUPTOARE DE OLAR) MEDIEVALE
37 A 0166		Între limita S a satului, șoseaua Nufăru-Bestepe și SMA	ASEZARE GETICA, sec. III-I î. Hr.; ASEZARE MEDIEVALA, sec. X-XII
37 A 0167		Dealurile de la S de sat	NECROPOLA MEDIEVALA DE INHUMATIE, sec. XI
37 A 0168	Sat. OSTROV Com. OSTROV	pct. "Piatra Frecăței"	CETATEA BEROE, sec. I-II d. Hr.; NECROPOLA sec. II-XII; ASEZARE CIVILA
37 A 0169	Sat. PARCHES Com. SOMOVA	La 1 km. V de sat, pct. "Bugeac"	ASEZARE GETICA SI ROMANA
37 A 0170		La 1 km. V de sat, pct. "Iarba dulce"	ASEZARE MEDIEVALA TIRZIE
37 A 0171		La limita de N a satului, pe malul lacului Parcheș	ASEZARE GETICA
37 A 0172	Sat. PECENEAGA Com. PECENEAGA	pct. "La Corcun"	FORTIFICATIE ROMANA
37 A 0173		pct. "La Piscul Sărat"	ASEZARE GETICA, ROMANA, MEDIEVAL-TIMPURIU
37 A 0174		"Dealul Cazacului"	VAL SI NECROPOLA TUMULARA GETICA
37 A 0175	Sat. PERIPRAVA Com. C. A. ROSETTI	La S și SV de sat	ASEZARE MEDIEVALA
37 A 0176	Sat. PLOPUL Com. SARINASUF	Pe malul de V al bălții Sărătura Beibugeac	ASEZARE RURALA ROMANA, sec. IV-VI d. Hr.




37 A 0177	Sat. POSTA Com. FRECATEI	cca. 500 m. de marginea de SV a satului	ASEZARE MEDIEVALA, sec. X-XI
37 A 0178		300 m. NV de sat și 300 m. SV de șoseaua Poșta-Telița	ASEZARE GETICA, sec. IV-III î. Hr.; ASEZARE MEDIEVALA
37 A 0179		cca. 1 km. NV de sat	ASEZARE GETICA, sec. VI-V î. Hr.; NECROPOLA ROMANA, sec. I-III d. Hr.
37 A 0180		cca. 1,3 km. NV de sat	VILLA RUSTICA
37 A 0181		cca. 500 m. NE de intersecția șoselei Poșta-Telița cu drumul spre Mănăstirea Celic Dere, pct. "Livada Maicilor"	VILLA RUSTICA, sec. II-III d. Hr.
37 A 0182		Intravilan, zone centrală	ASEZARE MEDIEVALA, sec. XVII-XVIII
37 A 0183		Intravilan, sector SV	VILLA RUSTICA
37 A 0184	Sat. RACHELU Com. LUNCAVITA	In marginea de N a satului pe malul drept al bălții Dunării	CETATE ROMANA
37 A 0185		In marginea de V a satului	ASEZARE MEDIEVALA, sec. XV-XVIII
37 A 0186	Sat. RAZBOIENI Com. CASIMCEA	"Baba Cair", la 200 m. NE de sat	ASEZARE ROMANA FIRZIE
37 A 0187	Sat. RAHMANU Com. CASIMCEA	La 1 km. N de sat	ASEZARE GETICA
37 A 0188		La 2 km. NE de sat	ASEZARE ROMANA
37 A 0189	Sat. SABANGIA Com. SARICHIOL	cca. 2 km. N de sat, între DJ 222 și Agighiol, pct. "La Fântina Ialnescu"	ASEZARE DIN EPOCA NEOLITICA; ASEZARE DIN PERIOADA LATINE, sec. IV î. Hr.; ASEZARE ROMANA, sec. I-IV d. Hr.; ASEZARE MEDIEVALA, sf. sec. X-1/2 sec. XI

I. N. M. I.  
ARHIVA  
MONUMENTE ISTORICE

37 A 0190	Sat.SABANGIA Com.SARICHIOI	Intravilan,sector de NV	ASEZARE ROMANA,sec.IV-VI d.Hr.
37 A 0191		Intravilan,în incinta SMA	NECROPOLA ROMANA,sec.II-III d.Hr.
37 A 0192	Sat.SARICHIOI Com.SARICHIOI	Limita de N a intravilanului	ASEZARE RURALA ROMANA,sec.II-III d.Hr.; NECROPOLA MEDIEVALA,sec.XVII-XVIII
37 A 0193		Intravilan	ASEZARE MEDIEVALA TIMPURIE,sec.X-XII
37 A 0194		De la limita de S a intravilanului spre Enisala,pe dl.Bursudi	NUCLEE LOCUIRE DIN NEOLITIC(cultura Boian-Gumelnița), EPOCA BRONZULUI(cultura Noua), HALLSTATT(cultura Babadag),LATENE GETIC, sec.IV-II î.Hr., EVUL MEDIU,sec.X-XI, X-XI, XIV-XV
37 A 0195		1 km.S de sat,de o parte și de alta a DJ 222	ASEZARE RURALA ROMANA,sec.II-III d.Hr.
37 A 0196		1 km.S de sat,500 m.V de DJ 222	ASEZARE MEDIEVAL TIMPURIE,sec.IX-XI
37 A 0197		1 km.S de limita intravilanului și 500 m.V	1 TUMUL izolat
37 A 0198		1 km.S de sat și 1,3 km.V de DJ 222 (dl.Tapi)	3 TUMULI grupați
37 A 0199		cca.2 km.NV de limita N a satului	5 TUMULI grupați
37 A 0200		La cca.3 km.N de sat,	4 TUMULI aliniați NV-SE
37 A 0201	Sat.SARIGHIOL DE DEAL Com.BAIA	La 3 km.N,spre sat Neatîrnea	VILLA RUSTICA ROMANA
37 A 0202	Sat.SARINASUF Com.MURIGHIOL	cca.750 m.N de sat	ASEZARE RURALA ROMANA,sec.II-IV d.Hr.



37 A 0203	Sat.SARINASUF Com.MURIGHIOL	cca.800 m.E de sat, între malul l.Razelm și șoseaua Sarinasuf-Plopul	ASEZARE GETICA, sec.VI-V î.Hr.
37 A 0204		In vatra satului, sector V	NECROPOLA GETICA DE INCINERATIE, sec.IV î.Hr.
37 A 0205	Sat.SATU NOU Com.MIHAI BRAVU	250 m.N de sat, pe direcția EV	1 TUMUL <del>FUNERAR</del>
37 A 0206		cca.500 m.N de sat, aliniați pe Denistepe	7 TUMULI FUNERARI
37 A 0207		750 m.N de sat	1 TUMUL FUNERAR
37 A 0208		1,25 km.NE de sat	2 TUMULI FUNERARI
37 A 0209		1,750 m.NE de sat	2 TUMULI FUNERARI
37 A 0210		cca.600 m.SE de dl.Denistepe	2 TUMULI FUNERARI
37 A 0211		200 m.SE de dl.Denistepe	TUMUL FUNERAR
37 A 0212		Intravilan, în perimetrul cimitirului actual	TUMUL FUNERAR
37 A 0213		500 m.NV de sat, pe malul stîng al Taiței, pct.Begeni	TUMUL FUNERAR
37 A 0214	Sat.SIMBATA NOUA Com.TOPOLOG	La 200 m.SE de sat	ASEZARE GETICA DE EPOCA ROMANA
37 A 0215	Sat.SLAVA CERCHEZA Com.SLAVA CERCHEZA	La 800 m.SE de sat, pct."La Lutărie"	ASEZARE GETICA
37 A 0216		La 1 km.NE de sat, pct."La Vii"	ASEZARE SI NECROPOLA ROMANA
37 A 0217	Sat.SLAVA RUSA Com.SLAVA CERCHEZA	Intravilan, "Cetatea Fetei" Kizil Hisar	CETATEA ROMANA SI ROMANO-BIZANTINA "IBIDA" sec.IV-VI d.Hr.



37 A 0218	Sat.SLAVA RUSA Com.SLAVA CERCHEZA	2,5 km.V de sat	COMPLEX MONAHAI, PALEOCRESTIN, sf. sec.IV-inc. sec.VII
37 A 0219	Sat.SOMOVA Com.SOMOVA	In zona puierniților CAP	ASEZARE GETICA, ROMANA, ROMANA TIRZIE
37 A 0220		pct."La batace"	ASEZARE SI NECROPOLA GETICA
37 A 0221	Sat.TELITA Com.FRECATEI	La 600 m.NE de sat, pct."La Amza"	ASEZARE RURALA GETICA DE EPOCA ROMANA, sec.I-IV d.Hr.; ASEZARE HALLSTATIANA, sec. VIII-VII î.Hr.; ASEZARE MEDIEVALA, sec. X-XI
37 A 0222		La NV de pct."La Amza", pe un promontoriu orientat VE	ASEZARE GETICA PREROMANA FORTIFICATA
37 A 0223		Vatra satului, sector SV	ASEZARE RURALA ROMANA
37 A 0224		250 m.V. de sat, pct."La Hogeia"	COMPLEX MESTESUGARESC ROMAN, sec.IV d.Hr.
37 A 0225		Mănăstirea Celic-Dere	ASEZARE ROMANA, sec.II-IV d.Hr.
37 A 0226		900 m.SV de intersecția Telița-Sarica, pct."Izvorul Maicilor"	COMPLEX MESTESUGARESC, pentru redus minere sec.II-III d.Hr.
37 A 0227		cca.600 m.NV de șoseaua Poșta- Telița	6 TUMULI grupați
37 A 0228		cca.1,4 km.NV de șoseaua Poșta-Telița	4 TUMULI grupați
37 A 0229	Sat.TOPOLOG	In marginea de N a satului	VILLA ROMANA
37 A 0230		La 300 m.SV de sat	VILLA ROMANA
37 A 0231		La 300 m.SV de sat	TUMULI FUNERARI



37 A 0232	Sat. TRAIAN (SATU NOU) Com. CERNA	La poalele dealului Cale-Baie	CASTRU SI ASEZARE ROMANA
37 A 0233	Sat. TRESTENIC Com. NALBANT	Vatra satului, sector SV	ASEZARE NEOLITICA (Gumelnița)
37 A 0234		Vatra satului, sector SV	ASEZARE ROMANA; ASEZARE MEDIEVALA
37 A 0235		Vatra satului, zonă centrală	ASEZARE ROMANA, sec. IV-VI d. Hr.
37 A 0236		cca. 800 m. SE de sat, de o parte și de alta a șoselei Trestenic-Nalbant	ASEZARE RURALA ROMANA, sec. I-IV d. Hr.
37 A 0237		cca. 350 m. NV de sat, în stînga șoselei Trestenic-Nalbant	ASEZARE GETICA DE EPOCA ROMANA, sec. I-II d. Hr.
37 A 0238		cca. 1,5 km. SE	ASEZARE RURALA ROMANA
37 A 0239		cca. 600 m. S de sat, la poalele dl. Taptic, pct. "La compară"	ASEZARE MEDIEVALA, sec. XVII-XVIII
37 A 0240		cca. 700 m. S, în apropierea dl. Taptic	ASEZARE MEDIEVALA
37 A 0241		cca. 100 m. SE, paralel cu șoseaua Trestenic-Nalbant	ASEZARE ROMANA; LOCUIRE MEDIEVALA
37 A 0242		cca. 250 m. NE de sat	1 TUMUL FUNERAR
37 A 0243	Sat. TURCOAIA Com. TURCOAIA	pct. "Iglita"	ASEZAREA GETICA SI ROMANA TROFSMIS; ASEZARE ROMANA TIRZIE; ASEZARE MEDIEVALA TIMPURIE, sec. VIII-XII; NECROPOLA PLANA SI TUMULARA ROMANA, sec. I-VII
37 A 0244	Sat. TURDA Com. MIHAI BRAVU	Intravilan, sector SV	CIMITIR MEDIEVAL

37 A 0245	Sat. TURDA Com. MIHAI BRAVU	Intravilan, sector NE, între Taița și DJ	ASEZARE RURALA ROMANA SI NECROPOLA, sec. II-IV d. Hr.
37 A 0246	Sat. VALEA NUCARILOR (I. C. BRATIANU; SARIGHIOL) Com. VALEA NUCARILOR	Intravilan SE	ASEZARE RURALA GETICA DE EPOCA ROMANA, sec. II-III d. Hr.
37 A 0247		La cca. 4 km. N de sat la cca. 1,5 km. E de sat la 250 m. N de sat la 750 și 400 m. V de sat la 100-250 m. SE de sat	1 TUMUL 5 TUMULI aliniați NV-SE 1 TUMUL 2 TUMULI 3 TUMULI
37 A 0248	Sat. VACARENI Com. LUNCAVITA	La 7 km. SV de sat, pe dl. Chitlăului	ASEZARE NEOLITICA; ASEZARE ROMANO-BIZANTINA
37 A 0249	Sat. VICTORIA (fost PIRLITA) Com. NUFARU	Intravilan	NECROPOLA MEDIEVALA, sec. XI-XII
37 A 0250		Limita de SV a satului	ASEZARE GETICA, sec. IV-II î. Hr.; ASEZARE MEDIEVALA, sec. XI-XII
37 A 0251	Sat. VISTERNA Com. SARIGHIOL	Intravilan, latura de N	ASEZARE ROMANA, sec. II-IV d. Hr.
37 A 0252		Intravilan, sector de SE	NECROPOLA ROMANA, sec. I-III d. Hr.
37 A 0253	Sat. VISINA (fost PASA-CASLA) Com. JURILOVCA	Vatra satului, sector E	ASEZARE ROMANA, sec. I-IV d. Hr.
37 A 0254		Limita de E a satului pe malul lacului Golovița	ASEZARE GRECO-INDIGENA, sec. VI-V î. Hr.; ASEZARE MEDIEVALA, sec. IX-X; URME LOCUIRE DIN ENEOLITIC HALLSTATT, sec. IV-III î. Hr., sec. I î. Hr. - II d. Hr.

IN. M. I.  
A. R. H. I. V.  
MONUMENTE ISTORICE

- |           |   |  |   |
|-----------|---|--|---|
| 37 A 0255 | Sat. 6 <del>MARTE</del> (fost<br>CA 'AMANCHIOI)<br>Com. JURILOVCA | In vatra satului   | ASEZARE RURALA ROMANA, sec. IV-VI d. Hr.; URME<br>LOCUIRE sec. VI-III f. Hr., sec. III d. Hr., sec.<br>X-XI                       |
| 37 A 0256 |   | cca. 1,250 km. NE de sat, pe<br>malul lacului omonim   | ASEZARE GRECO-INDIGENA, sec. IV-III f. Hr.  |
| 37 A 0257 |   | cca. 1,8 km. NE de sat, pe ma-<br>lul lacului omonim   | ASEZARE MEDIEVALA, sec. IX-X  |
| 37 A 0258 |   | cca. 5 km. NE de sat, Capul<br>Iancina   | PUNCT DE OBSERVATIE (TURRIS) ROMAN, sec.<br>IV-VI   |
| 37 A 0259 |   | cca. 4,5 km. N de sat, între<br>dl. Călugăra la S și dl.<br>Tașburun la N de-a lungul<br>tărmlui | LOCUIRE HALLSTATTIANA (Babadag); LATENE,<br>sec. IV-II f. Hr.; LOCUIRE ROMANA, sec. II-VI<br>d. Hr.; LOCUIRE MEDIEVALA, sec. X-XI |
| 37 A 0260 |   | La cca. 4,5 km. N de sat, între<br>tărml și șoseaua 6 Martie-<br>-Enisala                        | 6 TUMULI FUNERARI grupați, sec. IV-III f. Hr.   |

I. N. M. I.  
ARHIVA  
MONUMENTE ISTORICE



## 37. JUDETUL TULCEA

### B. MONUMENTE SI ANSAMBLURI DE ARHITECTURA

37 B 0001	Mun.TULCEA	str.Concordiei nr.11	CASA, apr.1800
37 B 0002		str.Decebal nr.2	CASA, mijl.sec.XIX
37 B 0003		str.Decebal nr.9	CASA, sf.sec.XIX; sediu OCOTA-Tulcea
37 B 0004		str.Gheorghe Doja nr.2	BISERICA GRECEASCA "BUNA VESTIRE", 1848-1854 arh.Stefan Dopron
37 B 0005		str.Gheorghe Doja nr.11	CASA, sf.sec.XIX.
37 B 0006		str.Gloriei nr.4	CASA, inc.per.interbelice
37 B 0007		str.Gloriei nr.4 A	CASA, per.interbelică, sediu UM
37 B 0008		str.Gloriei nr.6	CASA, sec.III, seq.XX
37 B 0009		str.Gloriei nr.12	CASA, 1913; fostă Fabrica de mezeluri J.Teodoru
37 B 0010		str.Gloriei nr.14	CASA, apr.1850
37 B 0011		str.Independenței nr.2	MOSCHEE CU MINARET, mijl.sec.XIX
37 B 0012		str.Independenței nr 2	SCOALA TURCEASCA, mijl sec.XIX
37 B 0013		str.Mircea Vodă nr 4	CASA, sec.XIX; sediul ICAPA-Tulcea
37 B 0014		str.Mircea Vodă nr.6	CASA, 1/2 sec XIX
37 B 0015		str.Păcii nr.	BISERICA SF.GHEORGHE, ("biserica cu ceas") 1857; pictura din 1927
37 B 0016		str.Progresului nr.	CATEDRALA ORTODOXA "SF.NICOLAE", 1865; repa- rații capitale în 1897; terminată în 1900

I.N.M.I.  
ARHIVA  
MONUMENTE ISTORICE

37 B 0017	Mun.TULCEA	str.Progresului nr.26	POSTA PRIMARIE,1/2 sec.XIX, posibil fost han
37 B 0018		str.Progresului nr.28	CASA, sf. sec.XIX;
37 B 0019		str.Progresului nr.32	CASA AVRAMIDE, sf. sec.XIX; sediul Muzeului de științe ale naturii
37 B 0020		str.Progresului nr 31,33	CASA, apr. 1900, acum Casa armatei și Comanduirea garnizoanei
37 B 0021		P-ța Republicii nr.2	SEDIUL PESCARIILOR STATULUI, 1900; actualul sediu al Centralei Delta Dunării Tulcea
37 B 0022		str.Alexandru Sahia nr.2	PALATUL PASALELOR, apoi PREFECTURA, 1870 construit de Ismail Pașa; sediul Muzeului Delta Dunării
37 B 0023		str.Victoriei nr.22	CAMERA DE COMERT, sec.XIX; actual sediu al Centrului Sanitar Antiepidemic
37 B 0024		str.Victoriei nr.27	CASA AVERIAN, 1/2 sec.XX; actual sediu al Inspectoratului Sanitar Veterinar
37 B 0025		str.Victoriei nr.32	CASA, <sup>vechi</sup> sf. sec.XIX.
37 B 0026		str.9 Mai nr.1 A-B	CONSULATUL ELVETIAN, sf. sec.XIX
37 B 0027		str.9 Mai nr.2	BANCA NATIONALA, sec.I, sec.XX
37 B 0028		str.9 Mai nr.4	CASA, per.interbelică; sediul Secției de etnografie
37 B 0029		str.14 Noiembrie nr.3	LICEUL TURCESC, JANDARMERIE TURCEASCA, 2/2 sec.XIX
37 B 0030		str. 14 Noiembrie nr.14	CASA sec.XIX
37 B 0031		str.14 Noiembrie nr.26	CASA, 1/2, sec.XIX, 1892
37 B 0032		str. 14 Noiembrie nr.26	CASA, sf. sec.XIX

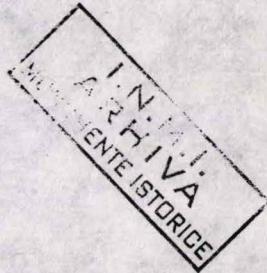


37 B 0033	Mun. TULCEA	str. 14 Noiembrie nr. 28	LICEUL SPIRU HARET, 1883; etape construcție: 1925, arh. Hirjeu, 1926-1927, arh. Gh. Brătescu
37 B 0034		str. 14 Noiembrie nr. 30 A	CASA, sf. sec. XIX
37 B 0035		str. 23 August nr. 148	CASA, 2/2, sec. XIX
37 B 0036	Sat AGIGHIOL Com. VALEA NUCARILOR		BISERICA SFINTII VOIEVOZI, 1858-1860; pictura din 1906-1908, Rafael Mateef, sculptura Gh. Valleanos
37 B 0037	Oraș BABADAG	str. Republicii nr. 87	GEAMIA LUI ALI-GAZI PASA, 1/2, sec. XVII
37 B 0038		str. Mihai Viteazu nr. 9	CASA PANAGHIA, înc. sec. XIX
37 B 0039	Sat BEIDAUD Com. BEIDAUD		BISERICA Sf. NICOLAI, mijl. sec. XIX
37 B 0040	Oraș ISACCEA	str. Vlad Tepeș nr.	BISERICA SF. GHEORGHE, sec. XVIII, iconostat de lemn din 1645 adus de la Mănăstirea Adam
37 B 0041	Oraș ISACCEA	str. 30 Decembrie nr. 19	GEAMIE, sf. sec. XVIII
37 B 0042	— " —	la C. Kac de oraș	MĂNĂSTIREA COCOS, cuprinde Biserica "Adormirea Maicii Domnului", 1911-1913; TURNUL CLOPOTNITA 1883; CHILIIILE, STAREȚIA și PARACLISUL (inițial trapeza)
37 B 0043	Oraș MACIN	str. Florilor nr.	ȘCOALA, înc. sec. XX
37 B 0044		str. Griviței nr.	GEAMIE, 1860; construită de Berbe Hagi Ahmet
37 B 0045		str. Independenței nr.	HAN, înc. sec. XIX
37 B 0046	Sat NICULITEL Com. NICULITEL		BISERICA SF. ATANASIE, sec. XIV, pictura interioară în sec. XVI, pictura nouă din 1990
37 B 0047			MANASTIREA SAON, 1910
37 B 0048	Oraș SULINA	str. Deltei nr.	CATEDRALA ORTODOXA SF. NICOLAE, etape de construcție; 1910-1912; 1933-1934

37 B 0049	Oraș Sulina	str.Deltei nr.136	CASA,sf.sec.XIX
37 B 0050		str.Deltei nr.181	CASA,sf.sec.XIX
37 B 0051		str.Deltei nr.192	CASA JEAN BART,sec.XIX
37 B 0052		str.Deltei nr.202	PALATUL COMISIEI EUROPENE A DUNARII DE JOS,1860
37 B 0053		str.Deltei nr.	CASA,sec.XIX
37 B 0054		str.Mircea Vodă nr.1	CASA,sec.XIX
37 B 0055		str.Costache Negri nr.	SCOALA,sf.sec.XIX
37 B 0056		str.Păcii nr.	BISERICA GRECEASCA SF.NICOLAE,1867
37 B 0057		str.Republicii nr.1	SPITAL,sf.sec.XIX
37 B 0058		str.C.A.Rosetti nr.4	CASA,sf.sec.XIX
37 B 0059		str.23 August nr.3	CASA,1902
37 B 0060		str.23 August nr.	CASA,sf.sec.XIX
37 B 0061		str.23 August nr.11	CASA,sf.sec.XIX
37 B 0062		str.23 August nr.41	PARUL COMISIEI EUROPENE A DUNARII DE JOS, 1870
37 B 0063		str.23 August nr.232	CASA,sf.sec.XIX
37 B 0064		str.23 August nr.	BISERICA ORTODOXA SF.NICOLAE,1868;restaurată în 1923
37 B 0065		str.23 August nr.288	CASA CU PRAVALIE,sf.sec.XIX
37 B 0066		str.23 August nr.350	CASA,sf.sec.XIX
37 B 0067		str.23 August nr.352	CASA,sf.sec.XIX
37 B 0068		str.23 August nr. 354	CASA,sf.sec.XIX



37 B 0069	Oras SULINA	str.7 Noiembrie nr.	BISERICA CATOLICA SF.NICOLAE,1863,reparație capitală în 1931
37 B 0070		str.7 Noiembrie nr.244	CASA sf.sec.XIX
37 B 0071		Pe malul stîng al brațului Sulina, în aval	FARUL VECHI,1887
37 B 0072	Sat TELITA Com.FRECAȚEI		MANASTIREA CELIC-DERE,cuprinde biserica "Adormirea Maicii Domnului",1901-1902; 1910-1916;1928-1932, arh.Toma Dobrescu, arh.Dumitru Berechet;paraclisul "Izvorul tămăduirii",stăreția,chilii,ateliere; moară de vînt



37. JUDETUL TULCEA

C. CLADIRI MEMORIALE

● 37 C 0001 Com. CERNA


CASA PANAIT CERNA, 2/2, sec. XIII

i



D. MONUMENTE DE ARTA PLASTICA SI CU VALOARE MEMORIALA

37 D 0001	Mun. TULCEA	Pe Colnicu Hora	MONUMENTUL INDEPENDENTEI, 1899-1900, autor George Vasilescu și Constantin Bălăcescu
37 D 0002	Oras BABADAG	str. Republicii nr. 87, în incinta geamiei	MORMINTUL LUI ALI-GAZI PASA, sf. sec. XVII;
37 D 0003		str. Măcin <i>nr 11</i>	MORMINTUL LUI BABA-SARI-SALTUK-DEDE, sec. XVIII
37 D 0004	Sat SMIRDAN Com. SMIRDAN	Pe malul drept al Dunării	OBELISC AL OSTASILOR DIN RAZBOIUL DE INDEPENDENTA
37 D 0005	Oras SILINA	str. Republicii	CIMITIRUL COMISIEI EUROPENE A DUNARII 2/2, sec. XIX
37 D 0006		str. Republicii	CIMITIR ORTODOX, 2/2, sec. XIX
37 D 0007		str. Republicii	CIMITIR MUSULMAN, sec. XIX
37 D 0008		str. Republicii	CIMITIR CATOLIC, sec. XIX
37 D 0009		str. Republicii	CIMITIR EVREESC, sec. XIX, părăsit



E. ZONE ISTORICE URBANE SI RURALE

- 37 E 0001 Mun. TULCEA str. PROGRESULUI (ambele fronturi), pînă la intersecția cu artera de rocadă; str. GHEORGHE DOJA (ambele fronturi), pînă la intersecția cu str. Victoriei; str. VICTORIEI (ambele fronturi), de la intersecția cu str. Gheorghe Doja pînă la intersecția cu str. Progresului; sînt incluse str. DECEBAL, str. MIRCEA VODA (nr. 2, 4, 6)
- 37 E 0002 str. PROGRESULUI, pe tronsonul delimitat de str. Păcii și str. 23 August str. 9 MAI (ambele fronturi) de la intersecția cu str. Walter pînă la piața Republicii inclusiv str. NICOLAE BALCESCU pe tronsonul cuprins între intersecția cu str. Glorie și str. Walter str. SUVENIRULUI pe tronsonul dintre intersecția cu str. Gloriei și str. Independenței str. INDEPENDENȚEI de la intersecția cu str. Suvenirului pînă la Dunăre str. ALEXANDRU SAHIA, str. GLORIEI (nr. 12, 14)
- 37 E 0003 Oraș BABADAG str. ZINELOR (fostă Olarilor), str. STEFAN CEL MARE (fostă Bisericii) str. DR. BOTEANU, str. COL. ANTONIU
- 37 E 0004 Oraș SULINA str. 23 AUGUST, str. 7 NOIEMBRIE, str. PACII, str. MIHAIL KOGALNICEANU
- 37 E 0005 ZONA CHEI - str. 23 AUGUST, str. REPUBLICII, str. DUILIU ZAMFIRESCU
- 37 E 0006 PLATFORMA CONTINENTALĂ A LITORALULUI ROMANESC AL Mării Negre (jud. Tulcea) REZERVATIA ARHEOLOGICA SUBACVATICA NATIONALA: Situri arheologice subacvatice din epocile greacă, elenistică, romană, romano-bizantină și medievală; Epave din epoca modernă și contemporană

