

14. JUDETUL CONSTANTA

	HCM 1160/1955	LISTA 1980	LISTA 1991
A. MONUMENTE SI SITURI ARHEOLOGICE	29	69	269
B. MONUMENTE SI ANSAMBLURI DE ARHITECTURA	13	48	132
C. CLADIRI MEMORIALE	-	1	-
D. MONUMENTE SI ANSAMBLURI DE ARTA PLASTICA CU VALOARE MEMORIALA	2	12	55
E. ZONE ISTORICE URBANE SI RURALE	-	-	14
TOTAL	44	130	470

I.N.M.I.
ARHIVA
MONUMENTE ISTORICE

14. JUDEȚUL CONSTANȚA

A. MONUMENTE ȘI SITURI ARHEOLOGICE

- 14 A 0001 Mun. CONSTANȚA Peninsula Constanța între Bd. Republicii, faleza de E a orașului până la plaja "Modern" și portul turistic Tomis, Casino, Poarta 1 port comercial, Bd. Marinarilor, str. Traian **PERIMETRUL ORASULUI TOMIS, sec. VI î.Hr. - VII d.Hr.**
- 14 A 0002 - " - Parcul Catedralei **RUINELE ORASULUI TOMIS, CARTIER din sec. IV î.Hr. - V d.Hr.**
- 14 A 0003 - " - pe traseul: intersecția str. Mircea cel Bătrîn cu str. Dragoș-Vodă, Biblioteca pentru copii, de-a lungul Bd. Republicii până la teatrul "Fantasio", prelungindu-se până la intersecția Bd. Republicii cu str. St. Minculescu și în continuare până la Poarta nr. 3 Port **ZIDUL DE INCINTĂ AL CETĂȚII TOMIS CU TREI PORTURI (SE, N, NV), TURNURI - TURNUL MACELARILOR sec. IV-VI d.Hr.**
- 14 A 0004 - " - plaja "Modern", portul Tomis, Pșa. Ovidiu, edificiul roman cu mozaic și Bd. Marinarilor **APEDUCTE-GALERII SUBTERANE, sec. III d.Hr.**
- 14 A 0005 - " - între Bd. Republicii și str. Traian sub blocul U2 **BASILICA MARE DIN SECTORUL DE V AL CETĂȚII TOMIS, sec. V-VI d.Hr.**
- 14 A 0005 - " - între Bd. Republicii și str. Traian, sub blocul E3 **BASILICA MICĂ DIN SECTORUL DE V AL CETĂȚII TOMIS, sec. V-VI d.Hr.**
- 14 A 0007 - " - în vecinătatea Porții nr. 1 **BASILICA CRESTINĂ, sec. V-VI d.Hr.**
- 14 A 0008 - " - str. Traian, nr. 29, în curtea lîc. M. Eminescu **CRIPTA PICTATĂ A UNEI BASILICI, sec. V-VI d.Hr.**

I.N.M.I.
ARHIVA
MONUMENTE ISTORICE

14 A 0069 Mun. CONSTANTA

in perimetrul str. Mircea cel
Bătrîn, Ecaterina Varga, Negru
Vodă, Brăgo, Vodă, în zona ho-
telului cu rotundă

BASILICA CRESTINA, sec. V-VI d. Hr.; AMFITEATRU
ROMAN, sec. II-III d. Hr.

14 A 0010 - 2 -

faleza de SV a peninsulei,
între pța. Ovidiu și bd. Mari-
narilor

EDIFICIUL ROMAN CU MOZAIC, sec. IV-VI d. Hr.

14 A 0011 - " -

bd. Marinarilor, la ⁹⁰ m. SV de
Edificiul cu mozaic

THERME ROMANE, sec. III-IV d. Hr.

14 A 0012 - " -

pe bd. Marinarilor, în ^{aportiera} ~~septul~~
Partii Nr. 4 a portului comer-
cial

TURN DE APARARE, sec. IV-VI d. Hr.

14 A 0013 - " -

la intersecția str. Mircea cel
Bătrîn cu Ștefan cel Mare, la
40 m. de faleza de S a peninsu-
lei, lângă restaurantul Zorile

MORMINT HYPOGEU, sec. IV d. Hr.

14 A 0014 - " -

între bd. Republicii și str.
Traian la verinatatea bl. B1
la sca. 20 m. E

CAVOU HYPOGEU, PICTURA în tehnica frescei,
sec. IV d. Hr. ^{Egreta 2}

14 A 0015 - " -

la intersecția ca. Louis cu
șoseaua varianta către Mamaia
și malul de S al lacului
Sintghiol

EDIFICIU ROMAN-BIZANTINA, sec. IV-VI d. Hr.

14 A 0016 - " -

perimetrul cartier Abator, zona
Gară, bd. Lăpușneanu, zonă Percă-
rie-Mamaia

NECROPOLE ELENISTICE SI ROMANE, sec. IV î. Hr. -
VI d. Hr.

14 A 0017 - " -

la S de intrarea în portul
Constanța

ASEZARE ROMANA, sec. I-III d. Hr.

14 A 0018 - " -



14 A 0018 traseul Constanța-Cernavodă, între marginea de V a orașului Constanța (cartierul Palas), cartierul Medeea, 2,5 km. S de gara Valul lui Traian, com. Valu lui Traian, 3 km. S de satul Valea Seacă, com. Valul lui Traian, 3 km. NE de Ciocîrlia de Sus, com. Ciocîrlia, prin marginea de S a satului Valea Dacilor, or. Medgidia, la 1,5 km. S de sat Remus Opreanu, or. Medgidia, la NE de satul Ivrinez, com. Peștera, pînă la N de satul Cochirleni, com. Rasova, în punctul Cetatea Pătulului de pe malul Dunării.

VALUL MIC DE PAMINT, sec. IV d. Hr

14 A 0019 din marginea de V a orașului Constanța (cartier Palas) la 2 km. N de satul Valul lui Traian, com. Valul lui Traian, pe lîngă gara CFR Dorobanțu, com. Nicolae Bălcescu, prin orașul Medgidia pînă în punctul "Pietre" unde dispăre și reapăre în punctul Gura Ghermelelor, pînă la N de satul Cochirleni com. Rasova, pînă în punctul Cetatea Pătulului de pe malul Dunării

VALUL MARE DE PAMINT SI CASTRELE ADIACENTE, sec. X-XI d. Hr.

14 A 0020 traseul Constanța-Cernavodă: din marginea de V a orașului Constanța (cartier Palas), la 2 km. S de satul Valu lui Traian, com. Valu lui Traian, prin marginea de NE a satului Valea Seacă, com. Valea lui Traian, prin capătul de S al satului Poarta Albă, com. Poarta Albă, pe lîngă gara Dorobanțu, com. Nicolae Bălcescu, prin orașul Medgidia, la 1 km. S de gara CFR Mircea Vodă, com. Mircea Vodă, prin punctul Gura Ghermelelor și pînă în punctul dreptul insulei Hinog și a cetății Axio polis de pe malul Dunării, la S de orașul Cernavodă.

VALUL DE PIATRĂ SI CASTRELE ADIACENTE, sec. X-XI

14 A 0021 Sat ADAMCLISI la 400 m. N de sat, pe valea Urluia

Com. ADAMCLISI

CETATEA ROMANA TROPAEUM TRAIANI
SI ASEZAREA CIVILA, sec. II-VII d. Hr.
MONUMENTUL TRIUMFAL "TROPAEUM
TRAIANI", sec. II d. Hr.

14 A 0022 - " - la 1,5 km. NE de DN. 3



14 A 0023	Sat ADAMCLISI Com. ADAMCLISI	la 100 m.N de monumentul triumfal	TUMUL ROMAN, sec. II d.Hr.
14 A 0024	- " -	la 200 m.E de monumentul triumfal	ALTAR FUNERAR ROMAN, sec. II d.Hr
14 A 0025	- " -	pe șoseaua națională, la inter- secția DN 3 cu aleea spre mo- numentul triumfal	NECROPOLA GETICA, sec. V-IV î.Hr.
14 A 0026	- " -	pe versantul cuprins între la- tura de SV a cetății și DN 3, în marginea satului	ASEZARE FEUDAL TIMPURIU
14 A 0027	- " -	pe dealul de la N de cetate	NECROPOLA CRESTINA SI BASILICA, sec. V-VI d.Hr
14 A 0028	- " -	la marginea de S a satului	APEDUCTUL DE LA SIFOTE, sec. IV d.Hr
14 A 0029	- " -	pe coasta de S a dealului ce unește satul, spre N, începînd de la cișmeana satului	3 APEDUCTE ROMANE
14 A 0030	- " -	pe dealul de la E de cetate	ASEZARE FEUDAL TIMPURIU, sec. VIII-X
14 A 0031	- " -	între cetate și șoseaua națio- nală Constanța-Ostrov	LOCUINTE EXTRAMURANE SI TERMELE CETATII
14 A 0032	- " -	înperimetrul agricol al comu- nei	TUMULI ANTICI
14 A 0033	Com. AGIGEA	la cca. 500 m.V de moara de ma- cinat scoici	ASEZARE ELENICTICA; ASEZARE ROMANA
14 A 0034	- " -	de-a lungul canalului Dunăre- Marea Neagră, la cca. 500 m.SE de sat Lazu și cca. 200 m.V de lacul Agigea, între acesta și valea aflată la S de șoseaua Constanța-Mangalia	TUMULI FUNERARI, pe direcția NS
14 A 0035	- " -	pe valea actuală a localității	ASEZARE ROMANA; ASEZARE NEOLITICA, GETICA; ASEZARE FEUDAL TIMPURIU

I.N.M.I.
ARHIVA
MONUMENTE ISTORICE

14 A 0036	Com. AGIGEA	în N canalului, în zona stației de ascultare radio	ASEZARE FEUDAL TIMPURIE
14 A 0037	Sat ALBESTI Com. ALBESTI	la 2 km. SV de sat, în pct. "La Cetate"	ASEZARE GRECO INDIGENA DE EPOCA ELENISTICA tip Albești I, sec. IV-II î. Hr.
14 A 0038	- " -	la 2,5 km. SE de sat, în punctul "Câșcaia", în rezervația naturală Hagieni	ASEZARE FORTIFICATA ELENISTICA, sec. IV-I î. Hr.
14 A 0039	- " -	cca. 2 km. V de sat, pe dealul Albești	FORTIFICATIE ELENISTICA, tip Albești II, sec. IV-I î. Hr.
14 A 0040	- " -	pe platoul situat la 500 m. S de sat	ASEZARE ROMANO-BIZANTINA; VILLA ROMANA, sec. IV-II î. Hr.
14 A 0041	- " -	în perimetrul agricol al comunei	TUMULI ANTICI
14 A 0042	- " -	la 600 m. E de asezarea Albești pe un platou din fața localității actuale, pe o suprafață de 800 m ²	PIETRE IN-OPMA CONICE, zonă de sanctuar get
14 A 0043	- " -	la intrarea în sat, dinspre Mangalia, la NE de șosea	ASEZARE FORTIFICATA DE EPOCA ELENISTICA SI ROMANA, sec. IV î. Hr-II d. Hr.
14 A 0044	- " -	la S de cartierul tătărăsc	FORTIFICATIE DE EPOCA ELENISTICA, sec. IV-I î. Hr.
14 A 0045	Sat ALIMAN Com. ALIMAN	în perimetrul întregii comune	TUMULI ANTICI
14 A 0046	Or. BASARABI	pe versantul de N al dealului Tibișir, la 500 m. SV față de biserică satului, pe malul de S al canalului Dunăre-Marea Neagră	COMPLEX RUPESTRU FORMAT DIN 6 BISERICUTE, GALERII, INCAPERI ȘI MORMINTE, sec. X-XI d. Hr.
14 A 0047	Sat BALTAGEȘTI Com. CRUCEA	la marginea satului, la întreta-drumurilor romane Capidava-	ASEZARE RURALA ROMANA

I. N. M. I.
ARHIVA
MONUMENTE ISTORICE

14 A 0048	Sat BALTAGEȘTI Com. CRUCEA	în vatra satului	NECROPOLA GETICA
14 A 0049	Sat BANEASA Com. BANEASA	intravilan	ASEZARE RURALA ROMANA
14 A 0050	- " -	în vatra satului	CIMITIR GETIC
14 A 0051	- " -	în perimetrul agricol al conei	TUMULI ANTICI
14 A 0052	Sat BUGEAC Com. OSTROV	la extremitatea de SV a satului, pe malul lacului, în pct. "Ghețarie"	NECROPOLA GETO-DACICA, sec. V-III î.Hr.
14 A 0053	- " -	la 1,5 km. SV de marginea satului, în pct. Canara, pe malul N lacului	NECROPOLA GETO-DACICA, sec. VI-V î.Hr.
14 A 0054	- " -	în NE satului, între DN 3 și brațul Ostrov, la km. 116,8	NECROPOLA GETICA, sec. IV î.Hr.
14 A 0055	- " -	pe un aliniament, care pornește din apropierea cimitirului	20-25 TUMULI
14 A 0056	- " -	Ceairul lui Marinciu, pe malul lacului Bugeac, la 4 km. SV de sat	ASEZARE GETICA DE EPOCA ROMANA
14 A 0057	Sat CANLIA Com. LIPNITA	în pct. "Gura Canliei", pe ambii versanți ai promontoriilor dinspre Dunăre ai Dealului Uscat și Ghivizlicul Mare	ASEZARE HALISTATTIANA; ASEZARE GETO-DACICA; ASEZARE ROMANA; ASEZARE FEUDAL TIMPURIE; NECROPOLA DE INHUMATIE SI INCINERATIE, sec. I-II d.Hr.
14 A 0058	- " -	în partea de NE a insulei Păcuilui lui Soare	CETATE BIZANTINA CU INSTALATIE PORTUARA sec. X-XI, XIII-XV
14 A 0059	Sat CAPIDAVA Com. TOPALU	la marginea de V a satului	CETATEA CAPIDAVA SI ASEZAREA CIVILA, sec. II-XI d.Hr.
14 A 0060	- " -	la 500 m. NE de cetatea Capidava, pct. "La grajduri"	NECROPOLE PLANE SI TUMULARE, sec. IV-XI d.Hr.

I.N.M.I.
ARHIVA
MONUMENTE ISTORICE

14 A 0062	Sat CAPIDAVA Com.TOPALU	la 1,5 km.NE de cetatea Capi- dava, în pct.Vlah-Canara	VILLA RUSTICA ROMANA, sec.II-III d.Hr.
14 A 0063	- " -	în partea de SE a cetății, peste zona termelor romane	NECROPOLA, sec.VIII d.Hr.
14 A 0063	- " -	la V de cetate, în curbura traseului Dunării, sub malul înalt	ASEZARE HALLSTATTIANA, suprapusă de ASEZARE DACICA
14 A 0064	Sat CASIAN Com.TIRGUSOR	la 1,5 km.SV de sat	"AMFITEATRUL" NATURAL CU INSCRIȚII RUPESTRE GRECEȘTI, sec.II-III d.Hr.
14 A 0065	- " -	pe malul stîng al Casimcei, la 600 m.SE de podul de cale ferată de la Casian	ASEZARE NEOLITICA
14 A 0066	- " -	la 1 km.de sat, lîngă terasa Casimcei	ASEZARE HALLSTATTIANA
14 A 0067	- " -	peștera Casian	LOCUIRE MEDIEVAL TIMPURIE
14 A 0068	- " -	la 2 km.E-SE de satul Cheia pe malul stîng al Casimcei	ASEZARE ELENISTICA
14 A 0069	Sat CASICEA Com.COMANA	în N satului, la cca.2 km.de sat, pe un deal	ASEZARE ROMANO-BIZANTINA, sec.IV-VI d.Hr.
14 A 0070	Sat CASIMCEA Com.PANTELIMON	în vatra satului, în pct. "Coltarii Mari"	URME NEOLITICE, ROMANE SI MEDIEVALE
14 A 0071	- " -	Dealul Lexanului, la NE de Casimcea	ASEZARE ROMANA
14 A 0072	- " -	în perimetrul întregii loca- lități	TUMULI ANTICI
14 A 0073	Sat CASTELU Com.CASTELU	în marginea de SE a satului	FORTIFICATIE ROMANA TIRZIE, sec.IV-VI d.Hr.
14 A 0074	- " -	la 300 m.E de sat	ASEZARE RURALA ROMANA, sec.II-III d.Hr.
14 A 0075	- " -	în perimetrul întregii comune	TUMULI ANTICI
14 A 0076	- " -	în partea de SE a comunei pe	ASEZARE FEUDAL, TIMPURIE, sec.IX-X



14 A 0077	Sat CASTELU Com.CASTELU	terasa de N a văii Carasu la locul "Coada malului" în incinta SMA-ului	NECROPOLA FEUDAL TIMPURIE, sec. IX-X
14 A 0078	Or.CERNAVODA	pe dealul Sofia, începînd de la 100 m.V de Primăria orașu- lui pînă la malul Dunării	ASEZARE DIN PERIOADA DE TRANZITIE DE LA NEOLITIC LA EPOCA BRONZULUI (cultura Cernavodă I, II, III)
14 A 0079	- " -	la 4,5 km.S pe șoseaua Cernavodă-Cochirleni și la 70 m.V de șosea	TUMUL CU CAVOU PALEOCRESTIN, sec. VI-VII d.Hr NECROPOLA CETATII AXIOPOLIS
14 A 0080	- " -	la 3 km.S de Cernavodă în fața insulei Hinog, pe malul drept al Dunării	CETATEA AXIOPOLIS, sec. IV d.Hr.-VII d.Hr.
14 A 0081	Sat CETATEA Com.DOBROMIR	intravillan	FORTIFICATIE FEUDALA, CETATEA HASARLIC
14 A 0082	Sat CHEIA Com.TIRGUSOR	la confluența pîrîului Ghelen- gic cu rîul Casincea, la 1 km. SV de sat, peștera "La izvor"	PESTERA cu urme de locuire din PALEOLITIC SI NEOLITIC
14 A 0083	Sat CHIRNOGENI Com.CHIRNOGENI	la NE de sat, pe dealul Chirnojeni lîngă Stația de pompare	ASEZARE DE EPOCA BRONZULUI, cultura Coslogeni
14 A 0084	Sat CIOBANU Com.CIOBANU	intravillan și la V de sat	ASEZARE RURALA ROMANA
14 A 0085	Sat CIOCIRLIA Com.CIOCIRLIA	în perimetrul comunei	TUMULI ANTICI
14 A 0086	Sat COBADIN Com.COBADIN		ASEZARE RURALA ROMANA
14 A 0087	Sat COCHIRLENI Com.RASOVA	la 2 km.NV de sat în pct. "Cetatea Pătului"	CETATE ROMANA, sec. IV-VI d.Hr.; capetele de V ale VALULUI MIC DE PAMINT SI VALULUI MARE DE PAMINT

I.N.M.I.
ARHIVA
MONUMENTE ISTORICE

14 A 0088	Sat COGEALAC Com. COGEALAC	la 500 m.E de sat, în pct. Bent	ASEZARE ELENISTICA SI ROMANA, sec.V î.Hr- III d.Hr.
14 A 0089	- " -	la 1 km.V de sat, în pct. "Via lui Ciurea"	ASEZARE ROMANA RURALA, sec.IV d.Hr
14 A 0090	- " -	în perimetrul întregii comune	TUMULI ANTICI
14 A 0091	- " -	pe traseul între Gura Dobrogei și Tariverde, de o parte și de alta a șoselei	ASEZARE ANTICA
14 A 0092	Sat CORBU DE JOS Com. CORBU	în marginea de V a cimitirului	NECROPOLA DE INHUMATIE GRECO INDIGENA, sec.VI-V î.Hr.
14 A 0093	- " -	între Corbu de Jos și Corbu de Sus, pe Valea Vetrei	ASEZARE GRECO INDIGENA SI ROMANA, sec.IV î.Hr -VI d.Hr.
14 A 0094	- " -	la 1 km.NV de sat	ASEZARE RURALA ROMANA, sec.III-IV d.Hr.
14 A 0095	Com. CORBU	Capul Midia, 3,5 km.SSE de com. Corbu, zona de SV a peninsulei astăzi înglobată de uscat; su- prapusă de pichetul de grâni- ceri și de o cherhana.	ASEZARE GRECO INDIGENA SI ROMANA, sec.VI î.Hr -IV d.Hr.
14 A 0096	- " -	în perimetrul întregii comune	TUMULI ANTICI
14 A 0097	Sat COROANA Com. ALBESTI	cca.500 m.SV de sat	FORTIFICATIE ELENISTICA, tip Albești sec.IV-I î.Hr
14 A 0098	- " -	în marginea de NE a satului, în pct. "Oierie"	FORTIFICATIE ROMANA, sec.IV d.Hr.
14 A 0099	Sat COSLUGEA Com. LIPNITA	pe malul de SE al lacului Oltina, în pct. "Colțul Pietrei"	ASEZARE GETICA FORTIFICATA de tip "dăvă" cu VAL SI SANT DE APARARE, sec.III-I î.Hr
14 A 0100	Sat COSTINEȘTI Com. TUZLA	la cc.250 m.N de Pescărie, în malul mîncat de ape; la 200- 300 m.N	ASEZARE, sec.IV î.Hr.-VI d.Hr. LOCUIRE ROMANA

I.N.M.I.
ARHIVA
MONUMENTE ISTORICE

14 A 0001	Sat COSTINEȘTI Com. TUZIA	la 2 km. NE de la intersec- ția șoselei naționale Constanța-Mangalia cu drumul spre Costinești, la 200 m. de punctul electric	ASEZARE ELENISTICĂ, sec. IV î.Hr., tip Albești
14 A 0102	- " -	pe micul promontoriu între mare și lac, la N de tabără	ASEZARE NEOLITICĂ; ASEZARE ROMANĂ
14 A 0103	Sat CREDINȚA Com. CHIRNOGENI	la 300 m. NE de sat pe panta de V a dealului Mocanilor	ASEZARE RURALĂ ROMANĂ, sec. III-IV d.Hr.
14 A 0104	Sat CRUCEA (fost Sătești)		ASEZARE RURALĂ ROMANĂ
14 A 0105	- " -	în perimetrul întregii comune	TUMULI ANTICI
14 A 0106	Sat CUZA-VODA Com. CASTELU	în zona de S-SV a satului	URMELE UNUI APEDUCT ANTIC
14 A 0107	- " -	în zona sediului C.A.P.	ASEZĂRI DIN EPOCA FIERULUI ȘI EPOCA ROMANĂ
14 A 0108	Sat CUMPANA (fost Hassiduluk)		ASEZARE RURALĂ ROMANĂ
14 A 0109	Sat DELENI Com.		CARIERA DE PIATRĂ A CETĂȚII TROPÆUM TRAIANI CU INSCRIPTII ȘI LITERE LATINE PE ROCA; TUMULI FUNERARI
14 A 0110	Sat DOROBANTU Com. N. BALCESCU	în zona gării	ASEZARE GETICĂ; ASEZARE RURALĂ ROMANĂ
14 A 0112	Sat BELGHERU Com. SARAIU	la V de sat și în partea de NV a satului	ASEZARE RURALĂ ROMANĂ, sec. II-III d.Hr.; TUMULI ANTICI
14 A 0112	Sat DUMBRAVENI Com. INDEPENDENȚA	la 1,5 km. SE de sat în pct. "Canaraua Fetei" lângă valea Casirului (Perișului), între satele Dumbăveni și Oltani	COMPLEX RUPESTRU CU CARACTER RELIGIOS, sec. X-XI d.Hr.



14 A 0113	Sat DUNAREA Com.SEIMENI	intravillan	ASEZARE RURALA ROMANA
14 A 0114	Sat DUNARENI Com.ALIMAN	pe malul drept al Dunării lângă lacul Mîrleanu, în pct. "Bratca".	CETATE ROMANA, sec. II-VI d.Hr.
14 A 0115	- " -	la 5 km.S de sat, pe malul Dunării, pe dealul Muzeit; spre E	CETATEA SACIDAVA, sec. II-VI d.Hr.; CETATE GETO DACICA, CETATE MEDIEVAL TIMPURIE
14 A 0116	- " -	pct. "Gură Zăvalului"	ASEZARE DIN LATENE SI NECROPOLA TUMULARA
14 A 0117	Or.EFORIE SUD Mun.CONSTANTA	în S localității	LOCUIRE ANTICA, sed. IV-I î.Hr. și II-IV d.Hr
14 A 0118	Sat FAUREI Com.BANEASA	la cca. 200 m.N de cimitirul turcesc	CIMITIR GETIC, sec. IV-III î.Hr.
14 A 0119	Sat FINTINA MARE Com.INDEPENDENTA	pe dealul din marginea de NV a satului	NECROPOLA GETICA DE INCINERATIE
14 A 0120	- " -	în perimetrul întregii comune	TUMULI ANTICI
14 A 0121	Sat FINTINELE Com.COGELAC	în partea de sud a satului	ASEZARE RURALA ROMANA, în teritoriul Histrie
14 A 0122	Sat FLORIILE Com.ALIMAN	intravillan și partea de SV a satului	ASEZARE RURALA ROMANA
14 A 0123	Sat GALITA Com.OSTROV	pe dealul Dervent	ASEZARE ROMANA; FORTIFICATIE BIZANTINA, ssc. X-XII d.Hr. cu VAL DE APARARE; LOCUIRE DIN NEOLITIC, EPOCA BRONZULUI, EPOCA FIERULUI
14 A 0124	Sat GALITA Com.OSTROV	La gura văii Cuiugiuc, situa- tă la cca. 1 km. la S de sat Galița	ASEZARE, sec. X
14 A 0125	Sat GALBIORI Com.BRUCEA	intravillan	ASEZARE RURALA ROMANA

14 A 0126	Sat GALBICRI Com. CRUCEA	la V de sat	TUMULI orientati NW-SV
14 A 0127	Sat GEN. SCARISOREANU Com. COMANA	la 3 KM. NE de sat, în zona "Movila de cenușă"	ASEZARE ANTICA
14 A 0128	Sat GHINDARECTI Com. HORIA	la NV de sat	FORTIFICATIE CU VAL SI SANTI DE APARARE
14 A 0129	- " -	în punctul "Tunel"	LOCUIRE SUPRAPUSA DIN EPOCA NEOLITICA, EPOCA BRONZULUI, HALLESTATT, EPOCA ROMANA
14 A 0130	Sat GIRLICIU Com. GIRLICIU	la 5 km. S de comună, în pct. Hîsarlic	CETATEA ROMANA CIRS, sec. IV
14 A 0131	Sat GIRLICIU Com. GIRLICIU	în perimetrul întregii comune	TUMULI ANTICI
14 A 0132	Sat GIRLITA Com. COTROV	la gura Văii Babei, pe malul de C al lacului Bugeac	CETATE DE PAMINT DIN HALLESTATT CU VAL SI SANTI DE APARARE
14 A 0133	Sat GRADINA Com. TIRNOVA	la 500 m. SV de sat	ASEZARE RURI ROMANA, sec. III-IV d. Hr.
14 A 0134	- " -	în perimetrul întregii localități	TUMULI ANTICI
14 A 0135	Sat GURA DOBRUGEI Com. SOGHELIAC	pe valea pârîului Gura Dobrogei, la 1,5 km. SE de sat	PESTERA CU LOCUIRE DIN PALAEOLITIC PANA IN PALAEOLITIC
14 A 0136	- " -	la confluența pârîului Gura Dobrogei cu râul Casimcea	ASEZARE ROMANA, sec. II-III d. Hr.
14 A 0137	Sat HAIEG Com. DAMCLICI	în apropierea lacului Bacui în zona canalului de irigații	ASEZARE GETICA, sec. IV-II d. Hr.
14 A 0138	Cr. HIRSOVA	pe malul Dunării, lângă portul vechi, în pct. "La cetate" până pe linia străzii Carsium,	CETATEA ROMANA CARSIVM, sec. II-VI d. Hr; CETATEA FEUDALA, sec. X-XIV d. Hr.

I. N. M. I.
ARHIVA
MONUMENTE ISTORICE

Cinemascop, Internat

14 A 0139 Or. HIRSOVA

la marginea de SV a oraşului
pe malul Dunării între cetate
şi amplasamentul Laminorului

TELL NEOLITIC DE MARI DIMENSIUNI

14 A 0140 - " -

la intrarea în oraş dinspre
Constanţa, în zona staţiei
PECO şi în perimetrul str.
Vedului, Grinului, Concordiei,
în zona Geamiei, pe str.
Alexandru cel Bun, zona Lami-
norului şi str. 23 August

NECROPOLE PLANE SI TUMULARE ROMANE SI
DIN ALTE EPOCI

14 A 0141 Sat ION CORVIN
Com. ION CORVIN

MORTIFICATIE DE PLAN POLIGONAL

14 A 0142 Sat ION CORVIN
Com. ION CORVIN

între Cuzgun şi Aliman

VAL DE PAMINT

14 A 0143 Sat ISTRIA
Com. ISTRIA

pct. "La cetate", pe malul
lacului Sinoe

CETATEA SI ASEZAREA CIVILA HISTRIA, sec.
VII î.Hr. - VII d.Hr.

14 A 0144 - " -

la 1,5 km. NV de cetate, pe
malul lacului Sinoe, pe pro-
montoriul "Movilele Dese"

NECROPOLA TUMULARA GREACA SI ROMANA, sec.
VI î.Hr. - IIE d.Hr.

14 A 0145 - " -

în vatra satului Istria,
pct. "Bent"

ASEZARI SI NECROPOLI GREACA, sec. VI-V î.Hr.

14 A 0146 - " -

în dreptul podului de pe
şoseaua către cetatea
Histria

ASEZARE RURALA ELENISTICA, sec. IV-III î.Hr.

14 A 0147 - " -

la 1,5 km. SE de satul Istria

ASEZARE RURALA ROMANA, sec. II-III d.Hr.



14 A 0148	Sat ISTRIA Com. ISTRIA	la N de valul care delimitază necropola tumulară a Histriei, pe malul lacului Sinoe	LOCUIRI SPORADICE DIN NEOLITIC, EPOCA ELENISTICĂ SI ROMANA
14 A 0149	- " -	la 600 m.S de satul Istria ("Drumul vacilor")	LOCUIRE NEOLITICA
14 A 0150	Sat IVRINEZUL MIC Com. PESTERA	la 1,7-1,8 km. NN de sat, pe un platou ce pătrunde în lacul Crachisului	FORTIFICATIE HALLSTATTIANA CU 2 VALURI DE APARARE și urme de locuire din epoci diferite
14 A 0151	- " -	la 400-500 m.V de fortificație	ASEZARE cu urme de locuire din mai multe epoci
14 A 0152	- " -	în perimetrul întregii localități	ASEZARE MEDIEVALA TIMPURIE, sec. IX-XI; TUMULI FUNERARI
14 A 0153	Sat IZVOARELE (fost Fârjoaia) Com. LIPNITA	pe malul Dunării, la 3 km. în aval de sat, în pct. "Calea Gherghi"	CETATEA ROMANA SUCIDAVA, sec. II-VI d. Hr.; CETATE GASTICA, sec. III-I î. Hr.; ASEZARE CIVILA, FORTIFICATIE MEDIEVALA
14 A 0154	Sat LAZU (fost Laz Mahale) Or. TECHIRGHICL	în vatra satului și în apropierea cimitirului	DOUA ASEZARI RURALE DE EPOCA ROMANA, sec. II-VI d. Hr.
14 A 0155	- " -	în marginea de NN de satul la cca. 300 m. de ultimele case și la cca. 100 m. SV de un pîlc de nuci, pe versantul de V al văii	ASEZARE ROMANO-BIZANTINA
14 A 0156	Sat LIMANU Com. LIMANU	în marginea de V a satului în pct. "peștera Caraciocola"	ASEZARE SI NECROPOLA NEOLITICA (cultura Hamangia); ASEZARE FEUDALA TIMPURIE
14 A 0157	Sat LIPNITA Com. LIPNITA	în perimetrul întregii comune	TUMULI FUNERARI



14 A 0158	Sat LUMINITA (fost Sahman) Com, CCRBU		ASEZARE ROMANA RURALA, sec. II-IV d. Hr.
14 A 0159	Or. MANGALIA	la S de oraş lângă staţie de decantare	ZIDUL DE APARARE AL CETATII GRECESTI CALLATIS, sec. IV î. Hr.
14 A 0160	- " -	între Sanatoriul balnear, Casa de Cultură, str. Constanţei, Geamie şi intrarea în portul comercial	PERIMETRUL CRASULUI ANTIC CALLATIS, ZONĂ SACRA, sec. IV î. Hr.
14 A 0161	- " -	între cartierul "Colonisti" şi Topitoria de in, în marginea oraşului	NECROPOLA TUMULARA ELENISTICA
14 A 0162	- " -	pe latura de S a stadionului pe sub Hala centrală şi piaţa actuală	ZIDUL DE INCINTA DIN EPOCA ROMANA, sec. IV d. Hr.
14 A 0163	- " -	în marginea de SE a stadionului	EDIFICIU ROMAN-BIZANTIN, sec. V-VI d. Hr.
14 A 0164	- " -	la S de stadion lângă zidul de incintă (latura N)	BASILICA CRESTINA, sec. V-VI d. Hr.
14 A 0165	- " -	în partea de V a stadionului lângă Muzeu	MORMINTUL ZIS "CU PAPIRUS", sec. IV î. Hr.
14 A 0166	- " -	zona Stadionului şi a Sanatoriului TBC	NECROPOLA ELENISTICA, sec. IV-II î. Hr.
14 A 0167	- " -	pe malul lacului Mangalia la V de satul 2 Mai	MORMINT ELENISTIC CU BOLTA (zis "scitic") sec. IV-III î. Hr.
14 A 0168	- " -	în marginea de V a oraşului între calea ferată, drumul spre Albeşti şi grajdurile	NECROPOLA ROMANO-BIZANTINA, sec. IV-VI d. Hr.



14 A 0169	Or.MANGALIA	CAP Mangalia pe șoseaua spre Albești în zona intersecției cu str. Vârtejan, în dreptul Fabricii de lapte	3 MORMINTE HYPOGEE PALEOCREȘTINE cu inscripții și cruci, sec.VI-VII d.Hr.
14 A 0170	Or.MEDGIDIA	între str.N.Bălcescu, Republi- cii, Poporului și Decebal	ASEZARE MEDIEVAL TIMPURIU, sec.IX-XI
14 A 0171	- " -	în curtea IMUM, lângă "Forja veche"	NECROPOLĂ DE INHUMĂȚIE, sec.II-I î.Hr.
14 A 0172	- " -	str.Dumbreva Roșie	ASEZARE MEDIEVALĂ, sec.IX-XI
14 A 0173	Sat MIHAI VITEAZU Com.MIHAI VITEAZU	"Dealul mormintelor", la 1km. SSE de biserică din sat	LOCUIRE ROMANĂ-BIZANTINĂ
14 A 0174	- " -	în perimetrul întregii comu- ne	TUMULI ANTICI
14 A 0175	Sat MIRCEA VODĂ Com.MIRCEA VODĂ	în vecinătatea gării Mircea Vodă	CASTRU ȘI ASEZARE CIVILĂ; ASEZARE MEDIEV VALĂ TIMPURIU dependentă de valul de piatră
14 A 0176	- " -	în perimetrul întregii comu- ne	TUMULI ANTICI
14 A 0177	Sat MOȘNENI Com.23 AUGUST	la 10 km.N de Mangalia și 1 km.SV de IAS Moșneni	VILLA RUSTICĂ, sec.II-III
14 A 0178	Sat MURFATLAR Com.MURFATLAR	la NE de sat	TURN DE PIATRĂ
14 A 0179	- " -		CASTRU DE APĂRARE AL VALULUI
14 A 0180	Or.NAVODARI Mun.CONSTANTA	la S de oraș, aproape de dru- mul spre Mamaia	ASEZARE ROMANĂ
14 A 0181	Or.NEGRU VODĂ	la marginea bălții din N	ASEZARE sec.X d.Hr.



14 A 0182	Sat NEGURENI Com. BANEASA	în pădurea Negureni, la cca. 200 m.S de DN 3	ASEZARE ROMANO-BIZANTINA SI FEUDAL TIMPURIE
14 A 0183	" "	la 500 m.V de asezare	APEDUCT ANTIC
14 A 0184	Sat NICOLAE BALCESCU Com. NICOLAE BALCESCU	la N de sat pe DJ N _o Bălcescu -Medgidia	ASEZARE EPOCA BRONZULUI
14 A 0185	Sat NISIPARI Com. CASTELU	la 4 km.N de sat	ASEZARE
14 A 0186	Sat NISTORESTI Com. PANTELIMON	la 200 m.N de sat	ASEZARE ROMANA
14 A 0187	" "	la 1,5 km.N de sat	ASEZARE ROMANA RURALA, sec. III-IV d. Hr.
14 A 0188	Sat NUNTASI Com. ISTRIA	în capătul de V al satului	ASEZARE GREACA, sec. VI-IV d. HR
14 A 0189	" "	la 300 m. IV de sat	ASEZARE ROMANA RURALA, sec. II-III d. Hr.
14 A 0190	" "	Nuntași Băi I la 300 m.	LOCUIRE EPOCA ELLENISTICA
14 A 0191	" "	la 1 km.N de Băile Nuntași pe la 400 m. SV de intersec- ția șoselei spre Histria cu DJ Năvodari-Mihai Viteazu	NUNTASI BAI II - CONSTRUCTII ANTICE
14 A 0192	" "	la capătul de E al satului dealul Măciuca	NUNTASI BAI III - ASEZARE ROMANA TIRZII CETATEA ROMANA ALTINUM, sec. IV-VI; CUPTOARE ROMANO-BIZANTINE DE ARS CERAMI- CA
14 A 0193	Sat CLTINA Com. CLTINA		
14 A 0194	" "	în perimetrul întregii comu- ne.	TUMULI ANTICI
14 A 0195	Sat OSTROV Com. OSTROV	în apropierea punctului de trecere peste Dunăre (Regie) pe malul drept, în dreptul fermei nr. 4 a IAS Ostrov	ASEZARE ROMANA, sec. II-IV d. Hr., CANABAEI CETATII DURCSTORUM; NECROPOLE ROMANE SI FEUDAL TIMPURII

I.N.M.I.
ARHIVA
MONUMENTE ISTORICE

14 A 0196	Sat OSTROV Com.OSTROV	insula Păcuiul lui Soare	CETATE BIZANTINA,sec.X-XIV
14 A 0197	- " -	în dreptul silozurilor SMA	NECROPOLA HALLSTATTIANA,sec.IV î.Hr.
14 A 0198	Com.OSTROV	în perimetrul întregii comune	TUMULI ANTICI
14 A 0199	Or.OVIDIU	pe malul lacului Siutghiol, la SE de sat	QUADRIBURGIUM ROMAN,sec.III-IV d.Hr.
14 A 0200	Sat PALAZU MARE Mun.CONSTANTA	intravillan	ASEZARE ROMANA RURALA,sec.II-IV d.Hr.
14 A 0201	Sat PALAZU MIC Com.MIHAIL KOGALNICEANU	la 1 km.NV de podul goselei Constanța-Tulcea, în pct."La pământul galben"	ASEZARE ROMANA TIMPURIE
14 A 0202	Sat PANTELIMONUL Com.Șa ȘUS Com.PANTELIANU	la 5 km.V de sat	CETATEA ROMANA ULETTUM,sec.II-IV d.Hr.; CASERU DE PAMINT ROMAN
14 A 0203	Sat PADURENI Com.DOBROMIR	intravillan	ASEZARE RURALA ROMANA
14 A 0204	Sat.PECINEAGA Com.PECINEAGA	la cca.5 km E de sat	ASEZARE ROMANA, sec.II-IV
14 A 0205		la 2-4 km S-V de sat	18 TUMULI
14 A 0206	Sat.PETROSANI Com.DELENI	intravillan și la E de sat	ASEZARE RURALA ROMANA
14 A 0207	Sat.PIATRA(fost TASAUL) Com.MIHAIL KOGAL- NICEANU	în pct."Rătărie" pe malul lacului	ASEZARE ELENISTICA
14 A 0208		insula Ostrov-Tașaul	ASEZARE, cultura Gumelnița



- 14 A 0209 Sat. PIETRENI
Com. DELEENI
pe terenul IAS Pietreni,
Sala II C2
în perimetrul întregii.
comune
- 14 A 0210
- 14 A 0211 Sat. FLORENI
Com. CHERNOCHENI
la 6 km V de sat Credința,
între aceste și satul Flo-
peni
- 14 A 0212 Sat. POARBA ALBĂ
Com. POARBA ALBĂ
în pct. "La Boabă"
- 14 A 0213 Sat. IASCOVA
Com. IASCOVA
în pct. "Valea Boabă"
- 14 A 0214
la 2,5 km E de sat, reambră
Valea Boabă
- 14 A 0215
- 14 A 0216
- 14 A 0217 în perimetrul întregii comune
- 14 A 0218 în împrejurile v. v. v. v. v.
comune
- 14 A 0219 Sat. CĂMĂRNOU
Com. CĂMĂRNOU
pe terenul întregii comune
- 14 A 0220 Sat. CĂMĂRNOU
Com. CĂMĂRNOU
pct. "La Cebate", la 5 km E
de sat, pe malul Durății
- 14 A 0221 pct. "Valea lui Voion", la
5 km E de sat, pe malul
Durății

MORNIU ÎNCHINATE în plăci de celcar, sec. III-IV d. Cr. și VILLA RUSPICA

TURBILI ANCIENI

FORTIFICAȚIE ROMANO-BIZANTINĂ, sec. IV-VI d. Cr.

FORTIFICAȚIE DIN SISTEMUL MARIUI VAL DE PĂLĂRI

ASERZARE PALATRIANĂ, ROMÂNĂ ȘI MEDIEVALĂ

CASTRE ROMANE(?), sec. III-IV d. Cr.

...

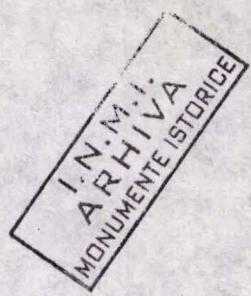
...

TURBILI ANCIENI

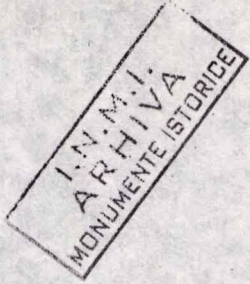
POZIȚIE DE PORNĂ

ASERZARE ROMÂNĂ ȘI MEDIEVALĂ, sec. X-XIII

DATA CEZICĂ, sec. III-IV d. Cr.



14 A 0222	Sat. SATU NOU CON. CILITINA	Sat. "Vadul vacilor", la 5 km N-NV. de sat, și la 300 m în -monte de "Valea lui Voicu", pe malul Dunării	DAVA GETICA, sec. II f. Cr.
14 A 0223		poct. "Capul dealului", la 6 km E-NE de sat și la 4 km NV de Oltina	AZELARE FORTIFICATA MEDIEVAL TIMPURI
14 A 0224		poct. "La armande"	NECROPOLA DE INCINERARE, sec. IX-X
14 A 0225	Sat. SACELE CON. SACELE	la 500 m E de sat	AZELARE RURALA ETRUSCICA, sec. III-II f. Cr.
14 A 0226		la 500 m SE de sat	AZELARE RURALA TIMPURI
14 A 0227	Sat. SIMEZII MARI CON. SIMEZII	la poartea de la Femei, pe calea de sat, pe malul Dunării	FORTIFICATIE ROMANO-BIZANTINA, sec. IV-VII f. Cr.
14 A 0228		la poartea de la Femei, pe calea de sat, pe malul Dunării	AZELARE, sec. IV-VII f. Cr.
14 A 0229	Sat. SIMEZII MARI CON. SIMEZII	la 500 m SE de sat, pe calea de sat, pe malul Dunării	AZELARE FORTIFICATA, sec. III-II
14 A 0230		în perimetrul satului local 142841	TURCULI ANICI
14 A 0231	Sat. SIBICARA CON. MIHAIL KOCHIL- NICEANU	în apropierea Femei de sat, malul Dunării, la 7 de capătul de NV al lacului Tașeu	AZELARE ANTICA
14 A 0232		în perimetrul satului	TURCULI ANICI



14 A 0233	Sat. SINOE Com. MIHAI VITEAZU	la 6 km E de sat, în pct. peninsula Sinoe, pe dealul Cale	ASEZARE GREACA FORTIFICATA CU VAL, sec. VI-V î. Cr.; ASEZARE ROMANA, sec. III-IV d. Cr.
14 A 0234	Sat. STRJARU Com. SARAIU	pct. "La piatra"	ASEZARE ROMANO-BIZANTINA, sec. V-VI
14 A 0235		pe versantul sudic al văii Dulgheru	ASEZARE TIP NOVA-SABATIMOVKA și COSLOGENI
14 A 0236	Sat. STRAJA Com. CUMPANA	la 1 km V	ASEZARE RURALA ROMANA, sec. II-III d. Cr.
14 A 0237			GASTRU ADIACENT VALULUI DE PIATRA, sec. IX-X
14 A 0238	Sat. STUPINA Com. CRUCEA	pct. "La derea", în marginea de E a satului	ASEZARE FORTIFICATA, sec. IX-XII
14 A 0239	Sat. TARIVERDE Com. COGEALAC	la marginea de S a orașului, pe malul pârului Yuman-Dere	ASEZARE GRECO-INDIGENA, sec. VI-I d. Cr.
14 A 0240	Oraș. TECHIRGHIOI	pct. "Dealul Minerva", în mar- ginea SV a orașului, pe malul lacului Techirghioi	ASEZARE NEOLITICA, cultura Hamangia
14 A 0241		la 1,5 km V de fosta carieră Techirghioi	ASEZARE EPIPALEOLITICA și ROMANA
14 A 0242		în jurul golfului Urluchioi	ASEZARE HAMANGIA (la SV), ASEZARE ROMANA (la E)
14 A 0243	Sat. TICHILESTI Com. HORIA	în marginea de S a satului	CETATE DE PAMANT HALLSTATTIANA
14 A 0244	Sat. TIRGUSOR Com. TIRGUSOR	la 4 km NE de halta CFR Tirgușor, de-a lungul căii ferate Tirgușor-Cogealac	ASEZARE URBANA ESTER, sec. VI-VIII; NECROPOLA sec. VII-VIII

I. N. M. I.
ARHIVA
MONUMENTE ISTORICE

ASEZARE NEOLITICA, Cultura HAMANGIA

pct. "URS", la 4 km SV de sat

14 A 0245 Sat. TIRGUSOR Com. TIRGUSOR

CETATE ROMANA, sec. II-IV d.Cr.

pct. "Stancea"

14 A 0246 Sat. TOPALU Com. TOPALU

LOCUIRE ELENISTICA

la 2,5 km de sat

14 A 0247 Sat. TRAIAN Com. SACELE

LOCUIRE ROMANA

la 2,5 km E-SV de sat

14 A 0248 Sbt. TRAIAN Com. SACELE

ASEZARE PREFEUDALA

in "Valea lui Costea"

14 A 0249

TUMULI ANTICI

in perimetrul satului

14 A 0250

ASEZARE ELENISTICA, sec. III d.Cr.; ASEZARE ROMANA (probabil STRATONIS), sec. V-VI d.Cr.

la 50-150 m S de Farul Tuzla

14 A 0251. Com. TUZLA Mun. CONSTANTA

ASEZARE ROMANA, sec. III-IV d.Cr.

la V de comuna si la oca. 1 km S de lacul Techirghiol

14 A 0252 Com. TUZLA Mun. CONSTANTA

ASEZARE ROMANA, sec. II-III d.Cr.

intre sifurile "Tuzla Mică" și "Tuzla Mare"

14 A 0253 Com. TUZLA

ASEZARE PREISTORICA CU DOUA VALURI SI SANI DE APARARE; ASEZARE GRECO-ROMANA

la V de golful Tuzla Mare, pe prima peninsula de pe latura de S a brațului

14 A 0254 Com. TUZLA Mun. CONSTANTA

ASEZARE GRECO-INDIGENA CU VAL DE APARARE, sec. VI-IV d.Cr; ASEZARE si NECROPOLA, sec. XVI-XVIII

la 2 km N de Intreprinderea de Metale Rare, pe promontoriul Ghisur-Chioli

14 A 0255 Sat. VADU Com. CORBU

CETATEA KARAKHAN, sec. XII

in Curtea Intreprinderii de Metale Rare

14 A 0256 Sat. VADU

ASEZARE RURALA ROMANA, sec. II-III d.Cr.


pct. "Pepiniera", la 2 km NV de sat

14 A 0257

ASEZARE RURALA ROMANA (vicus Caleris), sec. II-IV d.Cr.

la 1,5 km S de sat

14 A 0258



14 A 0259 Sat VADU
Com. CORBU

pe malul insulei Chituc, la
5 km NE de sat

ASEZARE ROMANA, sec. II-IV d. Cr.

14 A 0260

pot. "Bardalia" la 2 km S de
sat, la E de pichetul de
graniceri Vadu

ASEZARE ROMANA si ROMANO-BIZANTINA,
sec. II-VI d. Cr.

14 A 0261 Sat VAMA VECHIE
Com. LIMBANU

la N de sat

LOCUIRE GRECO-ROMANA

14 A 0262 Sat VIRTOP
Com. ALBESTI

la 700-800 m NE de sat si
la 300 m NE de mizeziile CAP
MORMINT HYPOGEN

NECROPOLA TUFULARA ROMANA (12 tumuli);
MORMINT HYPOGEN

14 A 0263 Sat ZORILE
Com. ADAMCLISI

pot. "groapa albeala", la
2 km S de sat

ASEZARE, sec. IV-III f. Cr.

14 A 0264 Sat 23 August
(fost Tatlageac)
Com. 23 August

pe malul de N al lacului
Tatlageacul Mare si malul
mării

ASEZARE ROMANA, sec. II-IV d. Cr.

14 A 0265

la capatul V al lacului
Tatlageac, pe ambele
versante ale văii

ASEZARE ROMANA si MEDIEVALA, cultura DRIDU,
sec. VIII-I d. Cr.

14 A 0266

pe o mică peninsulă pe la-
tura de SV a lacului Tat-
lageacul Mare

ASEZARE GRECO-ROMANA

14 A 0267 Sat 2 Mai
Com. LIMBANU

la NV de sat

LOCUIRE GRECO-ROMANA

14 A 0268

la SV de sat

9 TUMULI ANTICI

14 A 0269

în partea de NV a satului,
în grădina CAP

ASEZARE GRECO-ROMANA

I.N.M.I.
ARHIVA
MONUMENTE ISTORICE

B. MONUMENTE SI ANSAMBLURI DE ARHITECTURA

- 14 B 0001 Mun. CONSTANTA str. Vasile Alexandru nr.10 CASA, 1925
- 14 B 0002 str. Vasile Alecsandri nr.12 CLADIRE ADMINISTRATIVA, 1930-1940, arh.C. Nănescu
- 14 B 0003 str. Marc Aureliu nr.10 CASA, 1896
- 14 B 0004 -str. Callatis nr.1 BISERICA ARMENEASCA, 1880; ctitor N.Torosian
- 14 B 0005 str. Callatis nr.6 CASA, circa 1920
- 14 B 0006 bd. Carpați nr.2 CAZINO, 1910, arh.D.Renard
- 14 B 0007 bd. Carpați nr.3 CASA, 1902
- 14 B 0008 bd. Carpați nr.5 CASA, 1900
- 14 B 0009 bd. Carpați nr.7 CASA, 1926, arh.Petre Antonescu; Sediu
- 14 B 0010 bd. Carpați nr.9 CASA, sf.sec.XIX
- 14 B 0011 bd. Carpați nr.15 CASA, înc.sec.XI
- 14 B 0012 bd. Carpați nr.17 CASA, 1903
- 14 B 0013 bd. Carpați nr.21 CASA, 1903; reședință Episcopie
- 14 B 0014 intersecția Bd.Carpați cu FAR, 1860-1861, comp. Engleză
str. Remus Opreanu
- 14 B 0015 str. Crîngului nr.1 MOSCHIA CAROL I - MAHMUDIA, 1910-1912;
ANTREPRIZA ing.Neculcea

IN.M.I.
ARHIVA
MONUMENTE ISTORICE

14 B 0016	Mun.CONSTANTA	str.Cuza Vodă nr.30,32	ANSAMBLU TREI CASE, sf.sec.XIX;1906
14 B 0017		str.Dianei nr.1	CASA, 1898-1902; sediu restaurant și hotel
14 B 0018		str.Dianei nr.2	CASA, 2/2 sec.XIX
14 B 0019		str.Doina nr.2	GEAMIA HUNCHIAR(AZZIA), 1862
14 B 0020		str.Dragoș Vodă nr.8	CASA, inc.sec.XX
14 B 0021		str.George Eminescu nr.4,6,8	ANSAMBLU TREI CASE, inc.sec.XX
14 B 0022		P-ța Independenței nr.4	CASA, 1911
14 B 0023		P-ța Independenței nr.6	CASA, 1890
14 B 0024		P-ța Independenței nr.12	PRIMARIE; 1916-1921, arh.C.N.Vasilescu; sediu Muzeu Constanța
14 B 0025		str.A.Karatzali nr.7	CASA, 1890
14 B 0026		str.A.Karatzali nr.16	TEATRUL ELPIS, 1910; sediul Teatrului de păpuși
14 B 0027		str.Mihail Kogălniceanu nr.15	CASA, inc.sec.XX
14 B 0028		str.Mihail Kogălniceanu nr.22	VILA CONSTANTINIDI, 1905
14 B 0029		str.Ion Lahovary nr.2	CASA; sf.sec.XIX
14 B 0030		str.Ion Lahovary nr.18	BISERICA "ADORMIREA MAICII DOMNULUI", arh.G. Mandrea, antrep.Cosma Dusi, pict.D.Marinescu
14 B 0031		str.Luntrei nr.10	CASA; inc.sec.XX
14 B 0032		str.Mării nr.1	VILA MIHAIL G.SUTZU, 1899, arh.Grigore Cerchez

I.N.M.I.
 ARHIVA
 MONUMENTE ISTORICE

- 3 -

14 B 0033	Mun. CONSTANTA	str. Stefan Mihailleanu nr. 66	BISERICA "SF. IMPARATI CONSTANTIN SI ELENA", 1934-1937, arh. C. Ionescu-Berechet
14 B 0034		str. Mircea nr. 5	CASA, inc. sec. XX
14 B 0035		str. Mircea nr. 30 (str. Vintu- Iul nr. 8)	CASA, 1893
14 B 0036		str. Mircea nr. 36	BISERICA GREACA METAMORPHOSIS, 1865-1867, arh. I. Teoharidi; hram "Schimbarea la Tava"
14 B 0037		-str. Muzeelor nr. 5	CASA, inc. sec. XX
14 B 0038		str. Muzeelor nr. 9	BANCA, oca. 1920
14 B 0039		str. Muzeelor nr. 22	PALAT, 1924-1931, sediul Bibliotecii județene
14 B 0040		str. Muzeelor nr. 25	CATEDRALA ORTODOXA "SF. APOSTOLI PETRU ȘI PAVEL", 1884-1885, arh. Ion Minch
14 B 0041		str. Negru Vodă nr. 8	CASA, inc. sec. XI
14 B 0042		str. Remus Opreanu nr. 13	HOTEL CAROL I, 1892, arh. Al. Grăscu
14 B 0043		str. Râșcoalei nr. 44-46	ȘCOALA, 1910-1914; antrep. A. Iacob
14 B 0044		bd. Republicii nr. 16	CASA, inc. sec. XX
14 B 0045		str. Revoluției nr. 1	BANCA, inc. sec. XX
14 B 0046		str. Romană nr. 12	BISERICA "SF. GHEORGHE", 1905-1911, Pict. Nicolae Tonitza
14 B 0047		str. C. A. Rosetti nr. 7	CASA, 1860-1880; construită de "Danube and Black Sea railway Co. Limited"
14 B 0048		str. C. A. Rosetti	CASA, sf. sec. XIX

I. N. M. I.
ARHIVA
MONUMENTE ISTORICE

- 4 -

14 B 0049	Mun.CONSTANTA	str.Siretului nr.4	CASA, 2/2 sec.XIX
14 B 0050		str.Sulmona nr.10	CASA, 1890
14 B 0051		str.Sulmona nr.19	CASA, 2/2 sec.XIX
14 B 0052		str.Major Sontu nr.	BISERICA BULGARA, 1890
14 B 0053		str.Stefan cel Mare nr.84	HAN BALCAN, inc.sec.XX
14 B 0054		str.Nicolae Titulescu nr.7	HOTEL, 1909
14 B 0055		str.Nicolae Titulescu nr.9	HOTEL TIRPA, 1906
14 B 0056		str.Nicolae Titulescu nr.11	BISERICA CATOLICA, 1937-1938, arh.Romano de Simon
14 B 0057		str.Nicolae Titulescu nr.12	CASA, inc.sec.XX
14 B 0058		str.Nicolae Titulescu nr.15	CASA, sf.sec.XIX
14 B 0059		str.Nicolae Titulescu nr.34	CASA MANICATIDE, 1899, ing.Mangolianu
14 B 0060		bd.Tomis nr.32	POSTA PRIMARIE, 1896; sediul Muzeului de Artă Populară
14 B 0061		bd.Tomis nr.82	SCOALA, 1893, arh.T.Socolescu; sediul Muzeului de Artă
14 B 0062		bd.Tomis nr.86	CASA, 1911
14 B 0063		str.Traian nr.17-19	CASA, 2/2 sec.XIX
14 B 0064		str.Traian nr.19	LICEUL "MIRCEA CEL BATRIN" (acum "Eminescu"), 1906-1908, antrep.E.Lescovar
14 B 0065		str.Traian nr.31	PREFECTURA, 1908-1912, arh.E.Lescovar; sediul Casei Armatei

I.N.M.I.
ARHIVA
MONUMENTE ISTORICE

- 14 B 0066 Mun. CONSTANTA
- 14 B 0067
- 14 B 0068
- 14 B 0069
- 14 B 0070
- 14 B 0071
- 14 B 0072
- 14 B 0073
- 14 B 0074
- 14 B 0075
- 14 B 0076
- 14 B 0077
- 14 B 0078
- 14 B 0079 Sat. AMZACEA
Com. TOPRAISAR
- 14 B 0080 Oraș. BASARABI
(actual MURFATLAR)
- 14 B 0081
- 14 B 0082
- 14 B 0083

- str. Traian nr. 33
- str. Traian nr. 35
- str. Traian
- str. Ecaterina Varga nr. 21
- str. Ecaterina Varga nr. 23
- str. Vintului nr. 6
- dana 0, în larg
- dana 11-12
- dana 17
- dana 17
- danele 17-18
- Soseaua Constanța-Hirșova,
km 255
- la 100 m E de pod
- dealul Tașburun
- nr. 599
- nr. 600

- RESEDINTA REGALĂ, 1908-1912, arh. E. Lescovar;
sediul Tribunalului
- TRIBUNAL, 1908-1912, arh. E. Lescovar
- ȘCOALA DE MARINA, 1908-1909; sediul Muzeul
Marinei
- CASA ZAFIRIOS KYRYAKOS, 1894
- CASA, 1884
- VILA, 1912, arh. Grigore Cerchez
- GEAMIE, 1870
- FAR
- GARA MARITIMA, 1930-1935
- CLADIRE BURSA, 1905-1910
- UZINA ELECTRICA, 1900-1905
- SILOZURI, 1889-1909
- CISMEA, 1864
- GEAMIE, sec. XVII
- COMPLEX MONASTIC RUPESTRU, sec. IX-X
- CONAC M. KOGALNICEANU, sec. XIX
- CASA M. Stamatopoulou, 1899
- CASA, sf. sec. XIX

I.N.M.I.
 ARHIVA
 MONUMENTE ISTORICE

14 B 0084	Oraş. BASARABI	CASA, înc. sec. XX
14 B 0085	nr. 233	CASA, înc. sec. XX
14 B 0086	nr. 393	CASA BEGHER BEJ OMER, sf. sec. XIX
14 B 0087		BISERICA "MASTERA MAICII DOMNULUI", 1903-1906, arh. D. Bănescu, plot. P. A. Serafim
14 B 0088		GARA BASARABI, TURN DE APA, înc. sec. XX
14 B 0089	Oraş. CERNAVODA	BISERICA "SF. IMPARATI CONSTANTIN SI ELENA", 1882-1895
14 B 0090	str. Canalului	GEAMIE, sf. sec. XVIII
14 B 0091	str. Crişen nr. 4	CASA, sf. sec. XIX- înc. sec. XX
14 B 0092	str. Daocia	CASA, înc. sec. XIX
14 B 0093	str. Dumbravei nr. 15	ȘCOALA, sf. sec. VIII- înc. sec. XIX
14 B 0094	str. Vinosa cel Bătrân nr. 7	CASA, 1907
14 B 0095	str. 9 Mai	ANSAMBLUL INDUSTRIAL compus din PODUL PESTE DUNARE, 1890-1895, ing. Anghel Saligă și STA- TUIE DOROBANT
14 B 0096	Loc. EFORIE NORD Mun. CONSTANTA	HOTEL BELONA, anii 1930, arh. G. M. Cantacuzino
14 B 0097	Sat. FINTINELE (fost BASPUNAR) Com. INDEPENDENTA	GEAMIE, sec. XIX
14 B 0098	Sat. GALITA Com. OSTROV	MANASTIREA DERVENT, sec. XX



- 7 -

14 B 0099	Sat. GIRLICIU Com. GIRLICIU		BISERICA, 1865-1902
14 B 0100	Oraș. HIRSOVA	str. Crinului nr. 16	CASA, mijl. sec. XIX
14 B 0101		str. Ovidiu nr. 8	CASA, sf. sec. XIX
14 B 0102		str. Ovidiu nr. 11	CASA, sf. sec. XIX - înc. sec. XX
14 B 0103		str. Ovidiu nr. 12	CASA, sf. sec. XIX - înc. sec. XX
14 B 0104		str. Scolii	ȘCOALA, sf. sec. XIX
14 B 0105		str. Vadului nr. 1	CASA, sf. sec. XIX
14 B 0106		str. Vadului nr. 8	GEAMIE, 1812
14 B 0107		str. Vadului	CASA cu PRAVALIE, 1925
14 B 0108	Sat. IZVOARELE Com. LIPNITA		BISERICA din paiantă, ante 1877
14 B 0109	Sat. LIPNITA Com. LIPNITA	centrul satului	CISMEA PIATRA, 1902
14 B 0110	Loc. MAMATA Mn. CONSTANTA		VILA REGALA, cca. 1920
14 B 0111	Oraș. MANGALIA	str. Delfinului nr. 12	CASA MEHMET HAGI SMAIL, sf. sec. XVIII
14 B 0112		str. Delfinului nr. 16	CASA, 2/2 sec. XIX
14 B 0113		str. Delfinului nr. 22	CASA, 1897
14 B 0114		str. Mihai Viteazu nr. 3	BISERICA "SF. GHEORGHE", 1914-1929; pictură nouă
14 B 0115		str. Oituz nr. 1	GEAMIA ESMAHAN SULTAN, cca. 1590; CIMITIR cu PARTI DIN CONSTRUCTII ANTICE REFOLOSITE



14 B 0116	Orăș. MANGALIA	str. Oituz nr. #	SCOALA, înc. sec. XX
14 B 0117	Orăș. MEDGIDIA	str. Decebal nr. 13	CASA, înc. sec. XX
14 B 0118		str. Decebal nr. 20	GRANIE, 1859-1865
14 B 0119		str. Decebal nr. 22	CASA, înc. sec. XX
14 B 0120		str. Decebal nr. 37	CASA, sf. sec. XIX
14 B 0121		str. Kemal Agi Amet nr. 24	CASA MURAD G. ALI, 1906
14 B 0122		str. Olteniei nr. 8	BATE TURCEASCA, 2/2 sec. XIX
14 B 0123		str. Poporului nr. 48	SEMINAR MUSULMAN, 2/2 sec. XIX
14 B 0124		str. Republicii nr. 30	CASA, înc. sec. XX
14 B 0125		str. Republicii nr. 38	CASA, înc. sec. XX
14 B 0126	Sat. MESTOREȘTI Com. PANTELIMON		BISERICA, 1895
14 B 0127	Sat. OLEINA Com. OLEINA	la 9 km SV de Dunăre, la km 3,45	CIȘTEA PIATRA, 2/2 sec. XIII
14 B 0128	Sat. SATU NOU Com. OLEINA		BISERICA, 1863, din piatră
14 B 0129	Orăș. TECHIRGHIOI Mun. CONSTANTA	str. Ovidiu nr. 7	BISERICA DE LEIN "SF. MARIA", sec. XVIII; provine de la Sinaia, unde fusese adusă din Viseul de Sus, Jud. Maramureș
14 B 0130	Sat. TICHIILEȘTI Com. HORIA		BISERICA, 1892-1895
14 B 0131	Sat. VALEA TAPULUI Com. BANEASA	în centrul satului	CISMEA PIATRA, sf. sec. XIX
14 B 0132	Sat. VULTURU Com. PANTELIMON		BISERICA, 1888



D. MONUMENTE DE ARTA PLASTICA SI CU VALOARE MEMORIALA

14 D 0001	Mun. CONSTANTA	Statuia "OVIDIU", 1887, sculptor Ferrari Ettore
14 D 0002	str. Traian	BUST "VASILE PARVAN", 1957, sculptor Irimescu Ion
14 D 0003	Intreprinderea Piscicola	BUST "GRIGORE AMTIPA", 1958, sculptor Milita Petraşcu
14 D 0004	parc Muzeu" Ion Jalea"	BASORELIEF, 1964, sculptor Ion Jalea
14 D 0005	parc Tomis II	BUST "ION BANESCU", 1910, sculptor Dimitrie Paciuze
14 D 0006	faleza "Jazino"	STATUIA "MIHAI EMINESCU", 1932, sculptor Oscar Ion
14 D 0007	faleza "Casino"	STATUIE "MARCUSUL", 1961, sculptor Ion Jalea
14 D 0008	faleza "Casino"	GRUP STATUAR, 1959, sculptor Cornel Medrea
14 D 0009	Sala sporturilor	BASORELIEF "TIMERI SPORTIVI", 1960, sculptor Zoe Briceleanu
14 D 0010	Sala sporturilor	STATUIE "ARUNCATORUL CU DISCUL", 1958, sculptor Boris Caragea
14 D 0011	Teatrul de Stat	GRUP STATUAR "FAUN SI NIMFA", 1963, sculptor Constantin Baraschi
14 D 0012	intrarea in port	STATUIA "ANGHEL SALIGNY", 1957, sculptor Oscar Han

I.N.M.I.
ARHIVA
MONUMENTE ISTORICE

14 D 0013	Mun. CONSTANTA	parapetul digului portul Tomis	ARTA MONUMENTALA "MAREA SI NAVIGATIA", 1965, sculptor Zoe Baicciuanu
14 D 0014		stadion	STATUIE "SBURATOARE", sculptor Geta Catargin
14 D 0015		stadion	STATUIE "ODIHNA", sculptor Iliopoulos Iorgos
14 D 0016		stadion	STATUIE "SKLENA", 1967, sculptor Iliopoulos Iorgos
14 D 0017	Oras. TEORIE Mun. CONSTANTA	cantina nr.1	ARTA MONUMENTALA, 1962, sculptor Nicodim Ion
14 D 0018		cantina nr.1	FRESCA "MAREA", 1962, sculptor Nicodim Ion si C.Starck Botez
14 D 0019		restaurant "Neon"	STATUIE "FATA CU FLOAREA", 1964, sculptor Cassargian Ioana
14 D 0020		faleză debarcoader	STATUIE "NEON", 1964, sculptor Boris Caragea
14 D 0021	Oras. IZVOAREA	str. Filimon Sibiu	STATUIE, 1924, sculptor Schmitt Feur
14 D 0022		in centrul orasului	BUST "IOAN COICOTU", 1934, sculptor Schmitt Feur
14 D 0023	Sat. IZVOARELE Com. LIPNITA	in padurea de la Parjbaia	CRUCE PIATRA, 1876
14 D 0024	Loc. MAMAIA Mun. CONSTANTA	cinema Albatros	STATUIE, 1965, sculptor C.Baraschi
14 D 0025		hotel Bucuresti	STATUIE "PE VALURI", 1963, sculptor C.Baraschi
14 D 0026		hotel "Cazino"	STATUIE, 1943, sculptor Ion Jalea
14 D 0027		hotel "Central"	ARTA MONUMENTALA, 1962, sculptor Ion Pacea
14 D 0028		hotel "Central"	STATUIE, 1961, sculptor C.Medrea

I.N.M.I.
ARHIVA
MONUMENTE ISTORICE

14 D 0029	Loc. MAMAIA Mun. CONSTANTA	restaurant "Doina"	GRUP STATUAR, 1961, sculptor C. Medrea
14 D 0030		hotel "Decia"	STATUIE, 1962, sculptor C. Medrea
14 D 0031		hotel "International"	GRUP STATUAR, 1958, sculptor Oscar Han
14 D 0032		hotel "Ovidiu"	BUST "OVIDIU", 1958, sculptor C. Medrea
14 D 0033		hotel "Ovidiu"	GRUP STATUAR, 1963, sculptor C. Medrea
14 D 0034		hotel "OVIDIU"	GRUP STATUAR, 1964, sculptor C. Medrea
14 D 0035		hotel "Pelican"	STATUIE, 1961, sculptor C. Medrea
14 D 0036		complex "Perla"	STATUIE "TINERETI", 1862, sculptor Boris Caragea
14 D 0037		hotel "Perla"	BASORELIEF, 1963, sculptor C. Medrea
14 D 0038		Foliclinica	GRUP STATUAR, 1956, sculptor C. Medrea
14 D 0039		hotel "Sulina"	STATUIE, 1962, sculptor C. Medrea
14 D 0040		hotel "Sulina"	STATUIE, 1962, sculptor C. Medrea
14 D 0041		Teatru de vara	STATUIE "EXTAZ", 1962, sculptor C. Baraschi
14 D 0042		hotel "Tomis"	STATUIE, 1961, sculptor Constantinescu Mac
14 D 0043	Oraş. MEDGIDIA	în parc	STATUIE "FEMEIE CU HARFA", 1933, sculptor Ion Jalea
14 D 0044	Sat. MIHAIL KOGALNICEANU Com. MIHAIL KOGALNICEANU		BASORELIEF, 1957, sculptor Zoe Brăicciaru

I.N.M.I.
ARHIVA
MONUMENTE ISTORICE

14 D 0045	Sat. MURFATLAR Com. MURFATLAR (Vra. a BASARABI)	Stațiunea experimentală	BASORELIEF, 1965, sculptor Constantinescu Mac
14 D 0046	Loc. NEPTUN	hotel "Traian"	STATUIE, 1945, sculptor Kos Andras
14 D 0047	Sat. SILISTEA Com. SILISTEA	în centru	OBELISC, 1924, sculptor P.D. Eliza
14 D 0048	Oraș. TECHIRGHIOI	în centru	STATUIE, 1926-1929
14 D 0049	Sat. TIRGUSOR Com. TIRGUSOR	în centru	OBELISC, 1929
14 D 0050	Sat. TOPALU Com. TOPALU	în centru	OBELISC, 1921, sculptor A. Ruta
14 D 0051	Sat. TEPES VODA Com. SILISTEA	în curtea bisericii	CRUCI, 1917-1919
14 D 0052		în curtea școlii	OBELISC, 1925, Ion A. Pietrozu
14 D 0053	Sat. VALENI Com. DOBROMIR	în fața școlii	OBELISC, 1925
14 D 0054	Sat. VIROAGA Com. CERCHEZU	în curtea bisericii	OBELISC, 1936
14 D 0055	Sat. VULTURU Com. PANTELEMON	în centru	OBELISC, 1920, Enechi Babadag

I.N.M.I.
ARHIVA
MONUMENTE ISTORICE

E. ZONE ISTORICE URBALE SI RURALE

14 E 0001 Mun. CONSTANTA

str. N. Titulescu, Ovidiu, Str. N. Titulescu nr. 14, 24, 25, 32, 33, 5, 13, 19, 21,
Diabei, Muzeelor, Cringului, 22, str. OVIDIU nr. 5, 7, str. DIABAI nr. 4, str.
Mr. Sontu, 9 Mal MUZEEOR nr. 8, 10, 14, 16, 22, 26, 28, 17, 19; str.
9 MAL nr. 3; str. MT. SONU nr. 10, 7

14 E 0002

str. Revolutiei, Remus Opreanu, Str. REVOLUTIEI nr. 7, 17, 19, 29, 31, 39; str. REMUS
C. Georgescu, Luntrei, Dr. Reiner, Opreanu nr. 1, 5; str. C. GEORGESCU nr. 2, 4, 6, 10,
Horia 1, 9, 13; str. LUNTREI nr. 2, 4-6, 8, 9, 11; str. DR.
REINER nr. 2; P-ta INDEPENDENTEI nr. 2, 13; str.
BASARAB nr. 2

14 E 0003


Str. Petru Rareș, C.A. Rosetti, Str. PETRU RAREȘ nr. 2, 4, 6, 1, 3, 5, 7; str. TRAIAN
Treian nr. 2, 4, 6, 10, 24, 1, 9, 15, 25, 27, 37, 39, 41

14 E 0004

Bd. Tomis, Bd. Republicii, fa- E-dul TOMIS nr. 2-12, 14-20, 28, 30, 34-50, 50-60
lează Est și P-ta Independen- 1, 5, 7, 17, 21, 23, 27, 31, 33, 49, 53, 57; str. SULTAN
ței nr. 18, 24-30, 37; P-ta INDEPENDENTEI nr. 1, 13;
str. MIRCEA CEL BĂRBAN nr. 2-10, 14, 20, 26, 34, 42;
7, 19, 21, 29; str. DIMITRIE CAMPANER nr. 2, 4, 1, 13;
str. ORIENTULUI nr. 15; str. MARC AURELIU nr. 14,
29, 25, 29, 33; str. CALTAGIR nr. 12-22, 26, 28, 5,
13-21, 25, 31-35; str. MARIU nr. 2-6, 3, 7, 7A; str.
VINTELUI nr. 2, 4, 5-9; str. KARATZALI nr. 6, 10-20
1, 5, 7, 9, 11, 13, 17-23; str. V. TUSCANU nr. 3; str.
VASILE ALECSANDRI nr. 14, 1-5; str. GEORGE VODA
nr. 5; str. DRAGOS VODA nr. 6, 10, 5, 3, 13; str.
PLEVNEI nr. 2, 4, 1; str. ECATERINA VARGA nr. 4, 6,
34, 38-52, 1-5, 17, 19, 25, 27, 31; str. MIHAIL
KOGALNICEANU nr. 8, 14, 1-13

14 E 0005

Bd. Republicii, bd. Tomis, Str. MIHAIL KOGALNICEANU nr. 16, 20, 26-30, 19, 25;
str. Mircea, str. Stefan str. TOMIS nr. 88, 108-128, 69; str. CUZA VODA nr.
cel Mare 24, 48, 68, 70, 11, 17; Bd. REPUBLICII nr. 19, 22, 24,
30-34; str. SIRTULUI nr. 10, 3; str. IOI LAHO-
VARY nr. 6, 12, 3-7; str. STEFAN CEL MARE nr. 2, 4,
64-68, 70; str. PASCOAIEI nr. 2, 9; Bd. CARPA-
nr. 1; str. SARITSETUSA nr. 70-72.



14 E 0006	Mun. CONSTANTA	Bd. Republicii, bd. Mamaia, str. Ateliereilor, bd. Tomis, str. Mircea	Str. SIRETULUI nr. 70, 55; str. MIRON COSTIN nr. 18, 20, 34, 38, 48B, 78, 21, 27, 59, 59A, 61; str. DACIA nr. 30; str. ION LAHOVARY nr. 18, 20; str. CUZA VODA nr. 28
14 E 0007		zona Bisericii "Sf. Gheorghe" - str. Romana	Str. NICOLAE IORGA nr. 14, 16, 33; str. NICOLAE BALCESCU; str. MUZEELOR nr. 26
14 E 0008		Bd. Republicii, str. Ion Laho- vary, str. Artileriei, bd. Lă- pusneanu, bd. 1 Decembrie 1918, str. Traian	
14 E 0009	Oraș. CERNAVODA	zona centrală a orașului	Str. DACIA nr. 24, 1, 3; str. MIHAI EMINESCU nr. 4, 6, 1, 7; str. 23 AUGUST nr. 1, 5, 7, 13, 17, 19; str. NICOLAE BALCESCU nr. 7, 9; str. GHEORGHE ASACHI nr. 2, 6, 8, 1; str. CANALULUI; str. CALARASI nr. 3.
14 E 0010	Oraș. HIRSOVA	zona centrală a orașului	Str. ARDEALULUI, Str. 23 AUGUST, Str. ETERNITATII prelungirea str. ALEXANDRU IOAN CUZA, malul Dunării
14 E 0011	Sat. IZVOARELE Com. LIPNITA		REZERVATIE ZENOGRAFICA și DE ARHITECTURA
14 E 0012	Oraș. MANGALIA		Str. FRUMOASEI nr. 9; Str. VASILE PARVAN nr. 2, 10, 14, 9, 15, 17, 23; Str. MARASESTI nr. 2, 4, 1; str. VASILE ALECSANDRI nr. 10; str. MIHAI EMINESCU nr. 2, 1, 5; str. 30 DECEMBRIE nr. 6; str. MIHAI VITEAZU nr. 2, 9
14 E 0013	Oraș. MEDGIDIA	zona centrală a orașului	Str. REPUBLICII nr. 5; str. OVIDIU nr. 2; str. RAHOVA nr. 1, 9; str. CRIVITEI nr. 2, 4, 1; str. KEMAL AGI AMET nr. 15, 17; str. POPORULUI; str. IMPARATUL TRAIAN nr. 6, 8, 12, 16, 7, 13; str. TINE- RETULUI nr. 48; str. DECEBAL nr. 22, 24, 39-43, 47, 49; str. NICOLAE BALCESCU nr. 2

I.N.M.I.
ARHIVA
MONUMENTE ISTORICE

14 E 0014

PLATFORMA CONTINENTALA
A LITORALULUI ROMANESC
AL MARII NEGRE (jud.
Constanta)

REZERVATIA ARHEOLOGICA SUBACVATICA NATIONALA:
situri arheologice subacvatice din epocile greaca,
elenistica, romana, romano-bizantina si medievala;
epave din epoca moderna si contemporana

I.N.M.I.
ARHIVA
MONUMENTE ISTORICE


14 E 0014 Oraş. MEDGIDIA

Platforma continentală
a litoralului românesc
al Mării Negre (jud.
Constanţa)

REZERVAŢIA ARHEOLOGICĂ SUBACVATICĂ NAŢIONALĂ;
SITURI ARHEOLOGICE SUBACVATICE DIN EPOCILE
GREACĂ, ELENISTICĂ, ROMÂNĂ, ROMANO-BIZANTINĂ
ŞI MEDIEVALĂ; EPAVE DIN EPOCĂ MODERNĂ ŞI CON-
TEMPORANĂ

I.N.M.I.
ARHIVA
MONUMENTE ISTORICE

14. JUDETUL CONSTANTA
A. MONUMENTE SI SITURI ARHEOLOGICE



14 A 0001	Mun.CONSTANTA	Peninsula Constanța între Bd. Republicii, faleza de E a orașului pînă la plaja "Modern" și portul turistic Tomis, Cazino, Poarta 1 port comercial, Bd. Marinarilor, str.Traian (poarta 3 port)	PERIMETRUL ORASULUI TOMIS, sec.VI î.Hr.- VII d.Hr.
14 A 0002	- "	Parcul Catedralei	RUINELE ORASULUI TOMIS, CARTIER din sec.IV î.Hr.-V d.Hr.
14 A 0003	- "	pe traseul: intersecția str. Mircea cel Bătrîn cu str. Dragoș-Vodă, Biblioteca pentru copii, de-a lungul Bd.Republicii pînă la Teatrul "Fantasio", prelungindu-se pînă la intersecția Bd.Republicii cu str.St. Mihăileanu și în continuare pînă la Poarta nr.3 Port	ZIDUL DE INCINTA AL CETATII TOMIS CU TREI PORTI (NE, N, NV), TURNURI- TURNUL MACELARILOR sec.IV-VI d.Hr.
14 A 0004	- "	plaja "Modern", portul Tomis, Pța. Ovidiu, Edificiul roman cu mozaic și Bd.Marinarilor	APEDUCTE - GALERII SUBTERANE, sec.III d.Hr.
14 A 0005	- "	între Bd.Republicii și str.Traian sub blocul C2	BASILICA MARE DIN SECTORUL DE V AL CETATII TOMIS, sec.V-VI d.Hr.
14 A 0006	- "	între Bd.Republicii și str. Traian, sub blocul E3	BASILICA MICA DIN SECTORUL DE V AL CETATII TOMIS, sec.V-VI d.Hr.
14 A 0007	- "	în vecinătatea Porții nr.1	BASILICA CRESTINA, sec.V-VI d.Hr.
14 A 0008	- "	str.Traian, nr.19, în curtea	CRIPTA PICTATA A UNEI BASILICI, sec.V-VI d.Hr.

14 A 0009	Mun.CONSTANTA	în perimetrul str.Mircea cel Bătrîn, Ecaterina Varga, Negru Vodă, Dragoș Vodă, în zona hotelului cu rotondă	BASILICA CRESTINA, sec.V-VI d.Hr.; AMFITEATRU ROMAN, sec.II-III d.Hr.
14 A 0010	- "	- faleza de SV a peninsulei, între pța.Ovidiu și bd.Marinarilor	EDIFICIUL ROMAN CU MOZAIC, sec.IV-VI d.Hr.
14 A 0011	- "	- bd.Marinarilor, la 150 m.SE de Edificiul cu mozaic	THERME ROMANE, sec.III-IV d.Hr.
14 A 0012	- "	- pe bd.Marinarilor, în dreptul Porții nr.2 a portului comercial	TURN DE APARARE, sec.IV-VI d.Hr.
14 A 0013	- "	- la intersecția str.Mircea cel Bătrîn cu Stefan cel Mare, la 40 m.de faleza de E a peninsulei, lângă restaurantul Zorile	MORMINT HYPOGEU, sec.IV d.Hr.
14 A 0014	- "	- între bd, Republicii și str. Traian în vecinătatea bl.Bl la cca.20 m.E	CAVOU CU URME PICTURA, în tehnica frescei, sec.IV d.Hr.
14 A 0015	- "	- la intersecția bd.Tomis cu șoseaua variantă către Mamaia și malul de S al lacului Siutghiol	ASEZARE ROMANO-BIZANTINA, sec.IV-VI d.Hr.
14 A 0016	- "	- perimetrul cartier Abator, zona Gară, bd.Lăpușneanu, zonă Pescărie-Mamaia	NECROPOLE ELENISTICE SI ROMANE, sec.IV î.Hr. VI d-Hr.
14 A 0017	- "	- la S de intrarea în portul Constanța	ASEZARE ROMANA, sec.I-III d.Hr.

14 A 0018 traseul Constanța-Cernavodă: între marginea de V a orașului Constanța (cartierul Palas), cartierul Medeea, 2,5 km. S de gara Valul lui Traian, com. Valul lui Traian, 3 km. S de satul Valea Seacă, com. Valul lui Traian, 3 km. NE de Ciocîrlia de Sus, com. Ciocîrlia, prin marginea de S a satului Valea Dacilor, or. Medgidia, la 1,5 km. S de sat Remus Opreanu, or. Medgidia, la NE de satul Ivrinez, com. Peștera, pînă la N de satul Cochirleni, com. Rasova, în punctul Cetatea Pătulului de pe malul Dunării.

14 A 0019 din marginea de V a orașului Constanța (cartier Palas) la 2 km. N de satul Valul lui Traian, com. Valul lui Traian, pe lîngă gara CFR Dorobanțu, com. Nicolae Bălcescu, prin orașul Medgidia pînă în punctul "Pietre" unde dispăre și reapăre în punctul Gura Ghermelelor, pînă la N de satul Cochirleni com. Rasova, pînă în punctul Cetatea Pătulului de pe malul Dunării

14 A 0020 traseul Constanța-Cernavodă: din marginea de V a orașului Constanța (cartier Palas), la 2 km. S de satul Valul lui Traian, com. Valul lui Traian, prin marginea de NE a satului Valea Seacă, com. Valul lui Traian, prin capătul de S al satului Poarta Albă, com. Poarta Albă, pe lîngă gara Dorobanțu, com. Nicolae Bălcescu, prin orașul Medgidia, la 1 km. S de gara CFR Mircea Vodă, com. Mircea Vodă, prin punctul Gura Ghermelelor și pînă în ~~punctul~~ dreptul insulei Hinoș și a cetății Axiopolis de pe malul Dunării, la S de orașul Cernavodă.

14 A 0021 Sat ADAMCLISI la 400 m. N de sat, pe valea Urluia

Com. ADAMCLISI

14 A 0022 - " - la 1,5 km. NE de DN.3

VALUL MIC DE PĂMÎNT, sec. IV d. Hr

VALUL MARE DE PĂMÎNT ȘI CASTRELE ADIACENTE, sec. X-XI d. Hr.

VALUL DE PIATRĂ ȘI CASTRELE ADIACENTE, sec. X-XI

CETATEA ROMANA TROPÆUM TRAIANI ȘI ASEZAREA CIVILA, sec. II-VII d. Hr.
MONUMENTUL TRIUMFAL "TROPÆUM TRAIANI", sec. II d. Hr.

14 A 0023	Sat ADAMCLISI Com. ADAMCLISI	la 100 m.N de monumentul triumfal	TUMUL ROMAN, sec. II d. Hr.
14 A 0024	- " -	la 200 m.E de monumentul triumfal	ALTAR FUNERAR ROMAN, sec. II d. Hr
14 A 0025	- " -	pe șoseaua națională, la inter- secția DN 3 cu aleea spre mo- numentul triumfal	NECROPOLA GETICA, sec. V-IV î. Hr.
14 A 0026	- " -	pe versantul cuprins între la- tura de SV a cetății și DN 3, în marginea satului	ASEZARE FEUDAL TIMPURIE
14 A 0027	- " -	pe dealul de la N de cetate	NECROPOLA CRESTINA SI BASILICA, sec. V-VI d. H.
14 A 0028	- " -	la marginea de S a satului	APEDUCTUL DE LA SIPOTE, sec. IV d. Hr
14 A 0029	- " -	pe coasta de S a dealului ce unește satul, spre N, începînd de la cișmeaua satului	3 APEDUCTE ROMANE
14 A 0030	- " -	pe dealul de la E de cetate	ASEZARE FEUDAL TIMPURIE, sec. VIII-X
14 A 0031	- " -	între cetate și șoseaua națio- nală Constanța-Ostrov	LOCUINTE EXTRAMURANE SI TERMELE CETATII
14 A 0032	- " -	înperimetrul agricol al comu- nei	TUMULI ANTICI
14 A 0033	Com. AGIGEA	la cca. 500 m.V de moara de mă- cinat scoici	ASEZARE ELENISTICA; ASEZARE ROMANA
14 A 0034	- " -	de-a lungul canalului Dunăre- Marea Neagră, la cca. 500 m. SE de sat Lazu și cca. 200 m.V de lacul Agigea, între acesta și valea aflată la S de șoseaua Constanța-Mangalia	TUMULI FUNERARI, pe direcția NS
14 A 0035	- " -	pe valea actuală a localității	ASEZARE ROMANA; ASEZARE NEOLITICA, GETICA; ASEZARE FEUDAL TIMPURIE

14 A 0036	Com.AGIGEA	în N canalului, în zona stației de ascultare radio	ASEZARE FEUDAL TIMPURIE
14 A 0037	Sat ALBESTI Com.ALBESTI	la 2 km.SV de sat, în pct."La Cetate"	ASEZARE GRECO INDIGENA DE EPOCA ELENISTICA tip Albești I, sec.IV-II î.Hr.
14 A 0038	- " -	la 2,5 km.SE de sat, în punctul "Căsoaia", în rezervația naturală Hagieni	ASEZARE FORTIFICATA ELENISTICA, sec.IV-I î.
14 A 0039	- " -	cca.2 km.V de sat, pe dealul Albești	FORTIFICATIE ELENISTICA, tip Albești II, sec.IV-I î.Hr.
14 A 0040	- " -	pe platoul situat la 500 m.S de sat	ASEZARE ROMANO-BIZANTINA; VILLA ROMANA, sec. IV-II î.Hr.
14 A 0041	- " -	în perimetrul agricol al comunei	TUMULI ANTICI
14 A 0042	- " -	la 600 m.E de asezarea Albești pe un platou din fața localității actuale, pe o suprafață de 600 m ²	PIETRE INFORME CONICE, zonă de sanctuar get
14 A 0043	- " -	la intrarea în sat, dinspre Mangalia, la NE de șosea	ASEZARE FORTIFICATA DE EPOCA ELENISTICA SI ROMANA, sec.IV î.Hr-II d.Hr.
14 A 0044	- " -	la S de cartierul tătărăsc	FORTIFICATIE DE EPOCA ELENISTICA, sec.IV- I î.Hr.
14 A 0045	Sat ALIMAN Com.ALIMAN	în perimetrul întregii comune	TUMULI ANTICI
14 A 0046	Or.BASARABI	pe versantul de N al dealului Tibișir, la 500 m.SV față de biserica satului, pe malul de S al canalului Dunăre-Marea Neagră	COMPLEX RUPESTRU FORMAT DIN 6 BISERICUȚE, GALERII, INCĂPERI ȘI MORMINTE, sec.X-XI d.Hr
14 A 0047	Sat BALTAGEȘTI Com.CRUCEA	la marginea satului, la intersecția drumurilor romane Capidava-	ASEZARE RURALA ROMANA

14 A 0048	Sat BALTAGESTI Com. CRUCEA	în vatra satului	NECROPOLA GETICA
14 A 0049	Sat BANEASA Com. BANEASA	intravillan	ASEZARE RURALA ROMANA
14 A 0050	- " -	în vatra satului	CIMITIR GETIC
14 A 0051	- " -	în perimetrul agricol al co- nei	TUMULI ANTICI
14 A 0052	Sat BUGEAC Com. OSTROV	la extremitatea de SV a satu- lui, pe malul lacului, în pct. "Ghețarie"	NECROPOLA GETO-DACICA, sec. V-IV î.Hr.
14 A 0053	- " -	la 1,5 km. SV de marginea sa- tului, în pct. Canara, pe malul N lacului	NECROPOLA GETO-DACICA, sec. VI-V î.Hr.
14 A 0054	- " -	în NE satului, între DN 3 și brațul Ostrov, la km. 118,8	NECROPOLA GETICA, sec. IV î.Hr
14 A 0055	- " -	pe un aliniament, care porneș- te din apropierea cimitirului	20-25 TUMULI
14 A 0056	- " -	Ceairul lui Marinciu, pe malul lacului Bugeac, la 4 km. SV de sat	ASEZARE GETICA DE EPOCA ROMANA
14 A 0057	Sat CANLIA Com. LIPNITA	în pct. "Gura Canliei", pe ambii versanți ai promontoriilor dinspre Dunăre ai Dealului Uscat și Ghivizlicul Mare	ASEZARE HALLSTATTIANA; ASEZARE GETO-DACICA; ASEZARE ROMANA; ASEZARE FEUDAL TIMPURIE; NECROPOLA DE INHUMATIE SI INCINERATIE, sec. I-II d.Hr.
14 A 0058	- " -	în partea de NE a insulei Păcuiul lui Soare	CETATE BIZANTINA CU INSTALATIE PORTUARA sec. X-XI, XIII-XV
14 A 0059	Sat CAPIDAVA Com. TOPALU	la marginea de V a satului	CETATEA CAPIDAVA SI ASEZAREA CIVILA, sec. II-XI d.Hr.
14 A 0060	- " -	la 500 m. NE de cetatea Capi- dava, pct. "La grajduri"	NECROPOLE PLANE SI TUMULARE, sec. IV-XI d.Hr

14 A 0061	Sat CAPIDAVA Com.TOPALU	la 1,5 km.NE de cetatea Capi- dava, în pct.Vlah-Canara	VILLA RUSTICA ROMANA, sec.II-III d.Hr.
14 A 0062	- " -	în partea de SE a cetății, peste zona termelor romane	NECROPOLA, sec.VIII d.Hr.
14 A 0063	- " -	la V de cetate, în curbura traseului Dunării, sub malul înalt	ASEZARE HALLSTATTIANA, suprapusă de ASEZARE DACICA
14 A 0064	Sat CASIAN Com.TIRGUSOR	la 1,5 km.SV de sat	"AMFITEATRUL" NATURAL CU INSCRIPTII RUPESTRA GRECESTI, sec.II-III d.Hr.
14 A 0065	- " -	pe malul stîng al Casimcei, la 600 m.SE de podul de cale ferată de la Casian	ASEZARE NEOLITICA
14 A 0066	- " -	la 1 km.de sat, lângă terasa Casimcei	ASEZARE HALLSTATTIANA
14 A 0067	- " -	peștera Casian	LOCUIRE MEDIEVAL TIMPURIE
14 A 0068	- " -	la 2 km.E-SE de satul Cheia pe malul stîng al Casimcei	ASEZARE ELENISTICA
14 A 0069	Sat CASICEA Com.COMANA	în N satului, la cca.2 km.de sat, pe un deal	ASEZARE ROMANO-BIZANTINA, sec.IV-VI d.Hr.
14 A 0070	Sat CASIMCEA Com.PANTELIMON	în vatra satului, în pct. "Coltarii Mari"	URME NEOLITICE, ROMANE SI MEDIEVALE
14 A 0071	- " -	Dealul Lexanului, la NE de Casimcea	ASEZARE ROMANA
14 A 0072	- " -	în perimetrul întregii loca- lități	TUMULI ANTICI
14 A 0073	Sat CASTELU Com.CASTELU	în marginea de SE a satului	FORTIFICATIE ROMANA TIRZIE, sec.IV-VI d.Hr.
14 A 0074	+ " -	la 300 m.E de sat	ASEZARE RURALA ROMANA, sec.II-III d.Hr.
14 A 0075	- " -	în perimetrul întregii comune	TUMULI ANTICI
14 A 0076	- " -	în partea de SE a comunei pe	ASEZARE FEUDAL TIMPURIE, sec.IV-V

14 A 0077	Sat CASTELU Com.CASTELU	terasa de N a văii Carasu la locul "Coadă malului" în incinta SMA-ului	NECROPOLA FEUDAL TIMPURIE, sec. IX-X
14 A 0078	Or.CERNAVODA	pe dealul Sofia, începînd de la 100 m.V de Primăria. oraşu- lui pînă la malul Dunării	ASEZARE DIN PERIOADA DE TRANZITIE DE LA NEOLITIC LA EPOCA BRONZULUI (cultura Cernavodă I, II, III)
14 A 0079	- " -	la 4,5 km.S pe şoseaua Cernavodă-Cochirleni şi la 70 m.V de şosea	TUMUL CU CAVOU PALEOCRESTIN, sec. VI-VII d.H. NECROPOLA CETATII AXIOPOLIS
14 A 0080	- " -	la 3 KM.S de Cernavodă în faţa insulei Hinog, pe malul drept al Dunării	CETATEA AXIOPOLIS, sec. IV î.Hr.-VII d.Hr.
14 A 0081	Sat CETATEA Com.DOBROMIR	intravillan	FORTIFICATIE FEUDALA, CETATEA HASARLÎC
14 A 0082	Sat CHEIA Com.TIRGUSOR	la confluenţa pîrîului Ghelen- gic cu râul Casimcea, la 1 km. SV de sat, peştera "La izvor"	PESTERA cu urme de locuire din PALEOLITIC SI NEOLITIC
14 A 0083	Sat CHIRNOGENI Com.CHIRNOGENI	la NE de sat, pe dealul Chirnojeni lângă Staţia de pompare	ASEZARE DE EPOCA BRONZULUI, cultura Coslogeni
14 A 0084	Sat CIOBANU Com.CIOBANU	intravillan şi la V de sat	ASEZARE RURALA ROMANA
14 A 0085	Sat CIOCIRLIA Com.CIOCIRLIA	în perimetrul comunei	TUMULI ANTICI
14 A 0086	Sat COBADIN Com.COBADIN		ASEZARE RURALA ROMANA
14 A 0087	Sat COCHIRLENI Com.RASOVA	la 2 km.NV de sat în pct. "Cetatea Pătulului"	CETATE ROMANA, sec. IV-VI d.Hr.; capetele de V ale VALULUI MIC DE PAMINT SI VALULUI MARE DE PAMINT

14 A 0088	Sat COGEALAC Com.COGEALAC	la 300 m.E de sat, în pct.Bent	ASEZARE ELENISTICA SI ROMANA, sec.V î.Hr- III d.Hr.
14 A 0089	- " -	la 1 km.V de sat, în pct."Via lui Ciurea"	ASEZARE ROMANA RURALA, sec.IV d.Hr
14 A 0090	- " -	în perimetrul întregii comune	TUMULI ANTICI
14 A 0091	- " -	pe traseul între Gura Dobrogei și Tariverde, de o parte și de alta a șoselei	ASEZARE ANTICA
14 A 0092	Sat CORBU DE JOS Com.CORBU	în marginea de V a cimitirului	NECROPOLA DE INHUMATIE GRECO INDIGENA, sec.VI-V î.Hr.
14 A 0093	- " -	între Corbu de Jos și Corbu de Sus, pe Valea Vetrei	ASEZARE GRECO INDIGENA SI ROMANA, sec.IV î.Hr. -VI d.Hr.
14 A 0094	- " -	la 1 km.NV de sat	ASEZARE RURALA ROMANA, sec.III-IV d.Hr.
14 A 0095	Com.CORBU	Capul Midia, 3,5 km.SSE de com. Corbu, zona de SV a peninsulei astăzi înglobată de uscat; su- prapusă de pichetul de grăni- ceri și de o cherhana.	ASEZARE GRECO INDIGENA SI ROMANA, sec.VI î.Hr. -IV d.Hr.
14 A 0096	- " -	în perimetrul întregii comune	TUMULI ANTICI
14 A 0097	Sat COROANA Com.ALBESTI	cca.500 m.SV de sat	FORTIFICATIE ELENISTICA, tip Albești sec.IV-I î.Hr
14 A 0098	- " -	în marginea de NE a satului, în pct."Oierie"	FORTIFICATIE ROMANA, sec.IV d.Hr.
14 A 0099	Sat COSLUGEA Com.LIPNITA	pe malul de SE al lacului Oltina, în pct."Colțul Pietrei" la 2 km.SE de Satu Nou	ASEZARE GETICA FORTIFICATA de tip "dăvă" cu VAL SI SANT DE APARARE, sec.III-I î.Hr
14 A 0100	Sat COSTINEȘTI Com.TUZLA	la cc.250 m.N de Pescărie, în malul mîncat de ape; la 200- 300 m.N	ASEZARE, sec.IV î.Hr.-VI d.Hr. LOCUIRE ROMANA

14 A 0101	Sat COSTINEȘTI Com.TUZLA	la 2 km.NE de la intersec- ția șoselei naționale Constanța-Mangalia cu drumul spre Costinești, la 200 m. de punctul electric	ASEZARE ELENISTICA, sec.IV î.Hr, tip Albești
14 A 0102	- " -	pe micul promontoriu între mare și lac, la N de tabără	ASEZARE NEOLITICA; ASEZARE ROMANA
14 A 0103	Sat CREDINȚA Com.CHIRNOGENI	la 300 m.NE de sat pe panta de V a dealului Mocanilor	ASEZARE RURALA ROMANA, sec.III-IV d.Hr.
14 A 0104	Sat CRUCEA (fost SatisKioi) Com.CRUCEA		ASEZARE RURALA ROMANA
14 A 0105	- " -	în perimetrul întregii comune	TUMULI ANTICI
14 A 0106	Sat CUZA-VODA Com.CASTELU	în zona de S-SV a satului	URMELE UNUI APEDUCT ANTIC
14 A 0107	- " -	în zona sediului CAP	ASEZARI DIN EPOCA FIERULUI SI EPOCA ROMANA
14 A 0108	Sat CUMPANA (fost Hassiduluk) Com.CUMPANA		ASEZARE RURALA ROMANA
14 A 0109	Sat DELENI Com.		CARIERA DE PIATRA A CETATII TROPAEUM TRAIANI CU INSCRIPTII SI LITERE LATINE PE ROCA; TUMULI FUNERARI
14 A 0110	Sat DOROBANTU Com.N.BALCESCU	în zona gării	ASEZARE GETICA; ASEZARE RURALA ROMANA
14 A 0111	Sat DULGHERU Com.SARAIU	la V de sat și în partea de NV a satului	ASEZARE RURALA ROMANA, sec.II-III d.Hr.; TUMULI ANTICI
14 A 0112	Sat DUMBRAVENI Com.INDEPENDENTA	la 1,5 km.SE de sat în pct. "Canaraua Fetei" lângă valea Casirului (Perișului), între satele Dumbrăveni și Olteni	COMPLEX RUPESTRU CU CARACTER RELIGIOS, sec.X-XI d.Hr.

14 A 0113	Sat DUNAREA Com.SEIMENI	intravillan	ASEZARE RURALA ROMANA
14 A 0114	Sat DUNARENI Com.ALIMAN	pe malul drept al Dunării lângă lacul Mîrleanu, în pct. "Bratca".	CETATE ROMANA, sec.II-VI d.Hr.
14 A 0115	- " -	la 5 km.S de sat, pe malul Dunării, pe dealul Muzeit; spre E	CETATEA SACIDAVA, sec.II-VI d.Hr.; CETATE GETICA DACICA, CETATE MEDIEVAL TIMPURIE
14 A 0116	- " -	pct."Gura Zăvalului"	ASEZARE DIN LATENE SI NECROPOLA TUMULARA
14 A 0117	Or.EFORIE SUD Mun.CONSTANTA	în S localității	LOCUIRE ANTICA, sec.IV-I î.Hr. și II-IV d.Hr
14 A 0118	Sat FAUREI Com.BANEASA	la cca.200 m.N de cimitirul turcesc	CIMITIR GETIC, sec.IV-III î.Hr.
14 A 0119	Sat FINTINA MARE Com.INDEPENDENTA	pe dealul din marginea de NV a satului	NECROPOLA GETICA DE INCINERATIE
14 A 0120	- " -	în perimetrul întregii comune	TUMULI ANTICI
14 A 0121	Sat FINTINELE Com.COGEALAC	în partea de sud a satului	ASEZARE RURALA ROMANA, în teritoriul Histriei
14 A 0122	Sat FLORIILE Com.ALIMAN	intravillan și partea de SV a satului	ASEZARE RURALA ROMANA
14 A 0123	Sat GALITA Com.OSTROV	pe dealul Dervent	ASEZARE ROMANA; FORTIFICATIE BIZANTINA, ssc.X-XII d.Hr. cu VAL DE APARARE; LOCUIRE DIN NEOLITIC, EPOCA BRONZULUI, EPOCA FIERULUI
14 A 0124	Sat GALITA Com.OSTROV	La gura văii Cuiugiuc, situa- tă la cca.1 km. la S de sat Galița	ASEZARE, sec.X
14 A 0125	Sat GALBIORI Com.ERUCEA	intravillan	ASEZARE RURALA ROMANA

14 A 0126	Sat GALBIORI Com. CRUCEA	la V de sat	TUMULI orientații NE-SV
14 A 0127	Sat GEN. SCARISOREANU Com. COMANA	la 3 KM. NE de sat, în zona "Movila de cenușă"	ASEZARE ANTICA
14 A 0128	Sat GHINDARESTI Com. HORTA	la NV de sat	FORTIFICATIE CU VAL SI SANT DE APARARE
14 A 0129	- " -	în punctul "Tunel"	LOCUIRE SUPRAPUSA DIN EPOCA NEOLITICA, EPOCA BRONZULUI, HALLSTATT, EPOCA ROMANA
14 A 0130	Sat GIRLICIU Com. GIRLICIU	la 5 km. S de comună, în pct. Hîsarlic	CETATEA ROMANA CIUS, sec. IV
14 A 0131	Sat GIRLICIU Com. GIRLICIU	în perimetrul întregii comune	TUMULI ANTICI
14 A 0132	Sat GIRLITA Com. OSTROV	la gura Văii Babei, pe malul de S al lacului Bugeac	CETATE DE PAMINT DIN HALLSTATT CU VAL SI SANT DE APARARE
14 A 0133	Sat GRADINA Com. TIRGUSOR	la 500 m. SV de sat	ASEZARE RURALA ROMANA, sec. III-IV d. Hr.
14 A 0134	- " -	în perimetrul întregii localități	TUMULI ANTICI - desc. bronzului
14 A 0135	Sat GURA DOBROGEI Com. COGEALAC	pe valea pârîului Gura Dobrogei, la 1,5 km. SE de sat	PESTERA CU LOCUIRE DIN PALEOLITIC PINA IN EPOCA FIERNULUI
14 A 0136	- " -	la confluența pârîului Gura Dobrogei cu râul Casimcea	ASEZARE ROMANA, sec. II-III d. Hr.
14 A 0137	Sat HATEG Com. ADAMCLISI	în apropierea lacului Bacui în zona canalului de irigații	ASEZARE GETICA, sec. IV-II î. Hr.
14 A 0138	Or. HIRSOVA	pe malul Dunării, lângă portul vechi, în pct. "La cetate" pînă pe linia străzii Carsium,	CETATEA ROMANA CARSIMUM, sec. II-VI d. Hr.; CETATEA FEUDALA, sec. X-XIV d. Hr.

14 A 0139	Or.HIRSOVA	Cinemascop, Internat la marginea de SV a oraşului pe malul Dunării între cetate şi amplasamentul Laminorului	TELL NEOLITIC DE MARI DIMENSIUNI
14 A 0140	- " -	la intrarea în oraş dinspre Constanţa, în zona staţiei PECO şi în perimetrul str. Vadului, Grinului, Concordiei, în zona Geamiei, pe str. Alexandru cel Bun, zona Lami- norului şi str.23 August	NECROPOLE PLANE SI TUMULARE ROMANE SI DIVERSE EPOCI
14 A 0141	Sat ION CORVIN Com.ION CORVIN		FORTIFICATIE DE PLAN POLIGONAL
14 A 0142	Sat ION CORVIN Com.ION CORVIN	între Cuzgun şi Aliman	VAL DE PAMINT
14 A 0143	Sat ISTRIA Com.ISTRIA	pct."La cetate", pe malul lacului Sinoe	CETATEA SI ASEZAREA CIVILA HISTRIA, sec. VII î.Hr.-VII d.Hr.
14 A 0144	- " -	la 1,5 km.NV de cetate, pe malul lacului Sinoe, pe pro- montoriul "Movablele Dese"	NECROPOLA TUMULARA GREACA SI ROMANA, sec. VI î.Hr.-IV d.Hr.
14 A 0145	- " -	în vatra satului Istria, pct."Bent"	ASEZARE SI NECROPOLA GREACA, sec.VI-V î.Hr.
14 A 0146	- " -	în dreptul podului de pe şoseaua către cetatea Histria	ASEZARE RURALA ELENISTICA, sec.IV-III î.Hr.
14 A 0147	- " -	la 1,5 km.SE de satul Istria	ASEZARE RURALA ROMANA, sec.II-III d.Hr.

14 A 0148	Sat ISTRIA Com. ISTRIA	la N de valul care delimitază necropola tumulară a Histriei, pe malul lacului Sinoe	LOCUIRI SPORADICE DIN NEOLITIC, EPOCA ELENISTICA SI ROMANA
14 A 0149	- " -	la 600 m.S de satul Istria ("Drumul vacilor")	LOCUIRE NEOLITICA
14 A 0150	Sat IVRINEZUL MIC Com. PESTERA	la 1,7-1,8 km.NNV de sat, pe un platou ce pătrunde în lacul Crachisului	FORTIFICATIE HALLSTATTIANA CU 2 VALURI DE APARARE și urme de locuire din epoci diferite
14 A 0151	- " -	la 400-500 m.V de fortificație	ASEZARE cu urme de locuire din mai multe epoci
14 A 0152	- " -	în perimetrul întregii localități	ASEZARE MEDIEVALA TIMPURIE, sec. IX-XI; TUMULI FUNERARI
14 A 0153	Sat IZVOARELE (fost Pîrjoaia) Com. LIPNITA	pe malul Dunării, la 3 km. în aval de sat, în pct. "Cale-Gherghi"	CETATEA ROMANA SUCIDAVA, sec. II-VI d.Hr.; CETATE GETICA, sec. III-I î.Hr.; ASEZARE CIVILA, FORTIFICATIE MEDIEVALA
14 A 0154	Sat LAZU (fost Laz Mahale) Or. TECHIRGHIOI	în vatra satului și în apropierea cimitirului	DOUA ASEZARI RURALE DE EPOCA ROMANA, sec. II-VI d.Hr.
14 A 0155	- " -	în marginea de NNV a satului la cca. 300 m. de ultimele case și la cca. 100 m. SV de un pîlc de nuci, pe versantul de V al văii	ASEZARE ROMANO-BIZANTINA
14 A 0156	Sat LIMANU Com. LIMANU	în marginea de V a satului în pct. "peștera Caraciocola"	ASEZARE SI NECROPOLA NEOLITICA (cultura Hamangia); ASEZARE FEUDALA TIMPURIE
14 A 0157	Sat LIPNITA Com. LIPNITA	în perimetrul întregii comune	TUMULI FUNERARI

14 A 0158	Sat LUMINITA (fost Sahman) Com. CORBU		AȘEZARE ROMANA RURALA, sec. II-IV d. Hr.
14 A 0159	Or. MANGALIA	la S de oraș lângă stația de decantare	ZIDUL DE APARARE AL CETĂȚII GRECEȘTI CALLATIA, sec. IV î. Hr.
14 A 0160	- " -	între Sanatoriul balnear, Casa de Cultură, str. Constanței, Geamie și intrarea în portul comercial	PERIMETRUL ORASULUI ANTIC CALLATIS, ZONA SACRA, sec. IV î. Hr.
14 A 0161	- " -	între cartierul "Colonisti" și Topitoria de in, în marginea orașului	NECROPOLA TUMULARA ELENISTICA
14 A 0162	- " -	pe latura de S a stadionului pe sub Hala centrală și piața actuală	ZIDUL DE INCINTA DIN EPOCA ROMANA, sec. IV d. Hr.
14 A 0163	- " -	în marginea de SE a stadionului	EDIFICIU ROMANO-BIZANTIN, sec. V-VI d. Hr.
14 A 0164	- " -	la S de stadion lângă zidul de incintă (latura N)	BASILICA CRESTINA, sec. V-VI d. Hr.
14 A 0165	- " -	în partea de V a stadionului lângă Muzeu	MORMINTUL ZIS "CU PAPIRUS", sec. IV î. Hr.
14 A 0166	- " -	zona Stadionului și a Sanatoriului TBC	NECROPOLA ELENISTICA, sec. IV-II î. Hr.
14 A 0167	- " -	pe malul lacului Mangalia la V de satul 2 Mai	MORMINT ELENISTIC CU BOLTA (zis "scitic" sec. IV-III î. Hr.
14 A 0168	- " -	în marginea de V a orașului între calea ferată, drumul spre Albești și grajdurile	NECROPOLA ROMANO-BIZANTINA, sec. IV-VI d. Hr.

14 A 0169	Or.MANGALIA	CAP Mangalia pe șoseaua spre Albești în zona intersecției cu str. Vârtejan, în dreptul Fabricii de lapte	3 MORMINTE HYPOGEE PALEOCRESTINE cu inscripții și cruci, sec.VI-VII d.Hr.
14 A 0170	Or.MEDGIDIA	între str.N.Bălcescu, Republi- cii, Poporului și Decebal	ASEZARE MEDIEVAL TIMPURIE, sec.IX-XI
14 A 0171	- " -	în curtea IMUM, lângă "Forja veche"	NECROPOLA DE INHUMATIE, sec.II-I î.Hr.
14 A 0172	- " -	str.Dumbrava Roșie	ASEZARE MEDIEVALA, sec.IX-XI
14 A 0173	Sat MIHAI VITEAZU Com.MIHAI VITEAZU	"Dealul mormintelor", la 1km. SSE de biserica din sat	LOCUIRE ROMANO-BIZANTINA
14 A 0174	- " -	în perimetrul întregii comu- ne	TUMULI ANTICI
14 A 0175	Sat MIRCEA VODA Com.MIRCEA VODA	în vecinătatea gării Mircea Vodă	CASTRU SI ASEZARE CIVILA; ASEZARE MEDIE- VALA TIMPURIE dependentă de valul de piatră
14 A 0176	- " -	în perimetrul întregii comu- ne	TUMULI ANTICI
14 A 0177	Sat MOSNENI Com.23 AUGUST	la 10 km.N de Mangalia și 1 km.SV de IAS Moșneni	VILLA RUSTICA, sec.II-III
14 A 0178	Sat MURFATLAR Com.MURFATLAR	la NE de sat	TURN DE PIATRA
14 A 0179	- " -		CASTRU DE APARARE AL VALULUI
14 A 0180	Or.NAVODARI Mun.CONSTANTA	la S de oraș, aproape de dru- mul spre Mamaia	ASEZARE ROMANA
14 A 0181	Or.NEGRU VODA	la marginea bălții din N localității	ASEZARE sec.X d.Hr.

14 A 0182	Sat NEGURENI Com. BANEASA	în pădurea Negureni, la cca. 200 m. S de DN 3	ASEZARE ROMANO-BIZANTINA SI FEUDAL TIMPURIE
14 A 0183	" " -	la 500 m. V de asezare	APEDUCT ANTIC
14 A 0184	Sat NICOLAE BALCESCU Com. NICOLAE BALCESCU	la N de sat pe DJ N, Bălcescu -Medgidia	ASEZARE EPOCA BRONZULUI
14 A 0185	Sat NISIPARI Com. CASTELU	la 4 km. N de sat	ASEZARE
14 A 0186	Sat NISTORESTI Com. PANTELIMON	la 200 m. N de sat	ASEZARE ROMANA
14 A 0187	- " -	la 1,5 km. N de sat	ASEZARE ROMANA RURALA, sec. III-IV d. Hr.
14 A 0188	Sat NUNTASI Com. ISTRIA	în capătul de V al satului	ASEZARE GREACA, sec. VI-IV d. Hr.
14 A 0189	- " -	la 300 m. SV de sat	ASEZARE ROMANA RURALA, sec. II-III d. Hr.
14 A 0190	- " -	Nuntași Băi I la 300 m.	LOCUIRE EPOCA ELENISTICA
14 A 0191	- " -	la 1 km. N de Băile Nuntași pe la 400 m. SV de intersec- ția șoselei spre Histria cu DJ Năvodari-Mihai Viteazu	NUNTASI BAI II - CONSTRUCTII ANTICE
14 A 0192	- " -	la capătul de E al satului	NUNTASI BAI III - ASEZARE ROMANA TIRZI
14 A 0193	Sat OLTINA Com. OLTINA	dealul Măciuca	CETATEA ROMANA ALTINUM, sec. IV-VI; CUPTOARE ROMANO-BIZANTINE DE ARS CERAMI- CA
14 A 0194	- " -	în perimetrul întregii comu- ne	TUMULI ANTICI
14 A 0195	Sat OSTROV Com. OSTROV	în apropierea punctului de trecere peste Dunăre (Regie) pe malul drept, în dreptul fermei nr. 4 a IAS Ostrov	ASEZARE ROMANA, sec. II-IV d. Hr., CANABAELE CETATII DUROSTORUM; NECROPOLE ROMANE SI FEUDAL TIMPURII

14 A 0196	Sat OSTROV Com.OSTROV	insula Păcuil lui Soare	CETATE BIZANTINA,sec.X-XIV
14 A 0197	- " -	în dreptul silozurilor SMA	NECROPOLA HALLSTATTIANA,sec.IV î.Hr.
14 A 0198	Com.OSTROV	în perimetrul întregii comu- ne	TUMULI ANTICI
14 A 0199	Or.OVIDIU	pe malul lacului Siutghiol, la SE de sat	QUADRIBURGIUM ROMAN,sec.III-IV d.Hr.
14 A 0200	Sat PALAZU MARE Mun.CONSTANTA	intravillan	ASEZARE ROMANA RURALA,sec.II-IV d.Hr.
14 A 0201	Sat PALAZU MIC Com.MIHAIL KOGALNICEANU	la 1 km.NV de podul șoselei Constanța-Tulcea,în pct."La pământul galben"	ASEZARE ROMANA TIMPURIE
14 A 0202	Sat PANTELIMONUL ...DE SUS Com.PANTELIMON	la 5 km.V de sat	CETATEA ROMANA ULMETUM,sec.II-IV d.Hr.; CASTRU DE PAMINT ROMAN
14 A 0203	Sat PADURENI Com.DOBROMIR	intravillan	ASEZARE RURALA ROMANA
14 A 0204	Sat.PECINEAGA Com.PECINEAGA	la cca.3 km V de sat	ASEZARE ROMANA, sec.II-IV
14 A 0205	- " -	la 2-4 km S-V de sat	18 TUMULI
14 A 0206	Sat.PETROSANI Com.DELENI	intravilan și la E de sat	ASEZARE RURALA ROMANA
14 A 0207	Sat.PIATRA(fost TASAUL) Com.MIHAIL KOGAL- NICEANU	în pct."Rătărie" pe malul lacului	ASEZARE ELENISTICĂ
14 A 0208		insula Ostrov-Tasaul	ASEZARE, cultura Gumelnița

14 A 0209	Sat.PIETRENI Com.DELENI	pe terenul IAS Pietreni, Sala II C ₂	MORMINT INHUMATIE în plăci de calcar, sec.III-IV d.Ch. și VILLA RUSTICA
14 A 0210	- " -	în perimetrul întregii comune	TUMULI ANTICI
14 A 0211	Sat.FLOPENI Com.CHIRNOGENI	la 6 km V de sat Credința, între acesta și satul Flo- peni	FORTIFICATIE ROMANO-BIZANTINA, sec.IV-VI d.C.
14 A 0212	Sat.POARTA ALBA Com.POARTA ALBA	în pct."La Roată"	FORTIFICATIE DIN SISTEMUL MARELUI VAL DE PAMINT
14 A 0213	Sat.RASOVA Com.RASOVA	în pct."Malul Roșu"	ASEZARE HALISTATTIANA, ROMANA și MEDIEVAL TIMPURIE <i>descoperit în anul 1962</i>
14 A 0214	- " -	la 2,5 km E de sat, deasupra văii Caramancea	CASTRE ROMANE(3), sec.II-IV d.Ch.
14 A 0215	- " -	în vatra satului	ZIDUL DE INCINTA AL UNEI FORTIFICATII MEDIEVE TIMPURIE
14 A 0216	- " -	în pct."Pescărie", la 3 km S-V de sat, pe malul lacului	ASEZARE ROMANA, sec.II-III d-Ch; ASEZARE FOR- TIFICATA MEDIEVAL TIMPURIE, sec.VIII-X
14 A 0217	- " -	în perimetrul întregii comune	TUMULI ANTICI
14 A 0218	Sat.REMUS OPREANU Oraș.MEDGIDIA	la intersecția văii Alibei- Ceair cu valea Carasu	ROCI CU CRUCI GRAVATE
14 A 0219	Sat.RIMNICU DE JOS Com.COGEALAC	Grota Chirișlic	GROTA CU INSCRIPTIE LATINA
14 A 0220	Sat.SATU NOU Com.OLTINA	pct."La Cetate", la 5 km N de sat, pe malul Dunării	ASEZARE FORTIFICATA MEDIEVAL TIMPURIE, sec. X-XI
14 A 0221	- " -	pct."Valea lui Voivod", la 5 km N de sat, pe malul Dunării	DAVA GETICA, sec.III-I f.Cr.

14 A 0222	Sat.SATU NOU Com.OLTINA	pct."Vadul vacilor", la 5 km E-NV de sat, și la 800 m în amonte de "Valea lui Voicu", pe malul Dunării	DAVA GETICA, sec.II f.Cr.
14 A 0223	— " —	pct."Capul dealului", la 6 km E-NE de sat și la 4 km NV de Oltina	ASEZARE FORTIFICATA MEDIEVAL TIMPURIE
14 A 0224	— " —	pct."La armane"	NEGROPOLA DE INCINERATIE, sec.IX-X
14 A 0225	Sat.SACELE Com.SACELE	la 300 m E de sat	ASEZARE RURALA ELENISTICA, sec.III-II f.Cr.
14 A 0226	— " —	la 300 m SE de sat	ASEZARE ROMANA TIMPURIE
14 A 0227	Sat.SEIMENII MARI Com.SILISTEA- SEIMENI	în partea de N a Fermei pisci- cole Domneasca, spre malul Dunării la cca.500 m	FORTIFICATIE ROMANO-BIZANTINA, sec.IV-VId.C
14 A 0228	— " —	la limita dintre bazinele piscicole "Domneasca Mare" și "Domneasca Mică", spre N de stăvilar	ASEZARE, sec.IX-X
14 A 0229	Sat.SEIMENII MICI Com.PESTERA	la cca.500 m SE de sat, pe terasa de N a fostului lac Radaman	ASEZARE FORTIFICATA, sec.IX-XI
14 A 0230	— " —	în perimetrul întregii loca- lități	TUMULI ANTICI
14 A 0231	Sat.SIBIOARA Com.MIHAIL KOGAL- NICEANU	în apropierea Fermei de ani- male a IAS, la V de capătul de NV al Lacului Tașaul	ASEZARE ANTICA
14 A 0232	— " —	în perimetrul satului	TUMULI ANTICI

14 A 0233	Sat. SINOIE Com. MIHAI VITEAZU	la 6 km E de sat, în pct. peninsula Sinoie, pe dealul Cale	ASEZARE GREACA FORTIFICATA CU VAL, sec. VI-V î. Cr.; ASEZARE ROMANA, sec. III-IV d. Cr.
14 A 0234	Sat. STEJARU Com. SARAIU	pct. "La piatra"	ASEZARE ROMANO-BIZANTINA, sec. V-VI
14 A 0235	— " —	pe versantul sudic al văii Dulgheru	ASEZARE TIP NOVA-SABATINOVKA și COSLOGENI
14 A 0236	Sat. STRAJA Com. CUMPANA	la 1 km V	ASEZARE RURALA ROMANA, sec. II-III d. Cr.
14 A 0237	— " —		GASTRU ADIACENT VALULUI DE PIATRA, sec. IX-X
14 A 0238	Sat. STUPINA Com. CRUCEA	pct. "La derea", în marginea de E a satului	ASEZARE FORTIFICATA, sec. IX-XII
14 A 0239	Sat. TARIVERDE Com. COGEALAC	la marginea de S a orașului, pe malul pârului Yunan-Dere	ASEZARE GRECO-INDIGENA, sec. VI-I î. Cr.
14 A 0240	Oraș. TECHIRGHIOL	pct. "Dealul Minerva", în mar- ginea SE a orașului, pe malul lacului Techirghiol	ASEZARE NEOLITICA, cultura Hamangia
14 A 0241	— " —	la 1,5 km V de fosta carieră Techirghiol	ASEZARE EPIPALEOLITICA și ROMANA
14 A 0242	— " —	în jurul golfului Urluchioi	ASEZARE HAMANGIA (la SV) , ASEZARE ROMANA (la
14 A 0243	Sat. TICHILESTI Com. HORIA	în marginea de S a satului	CETATE DE PAMINT HALLSTATTIANA
14 A 0244	Sat. TIRGUSOR Com. TIRGUSOR	la 4 km NE de halta CFR Tirgușor, de-a lungul căii ferate Tirgușor-Cogealac	ASEZARE URBANA ESTER, sec. XVI-XVIII; NECROPOLA sec. XVII-XVIII

14 A 0245	Sat. TIRGUSOR Com. TIRGUSOR	pct. "URS", la 4 km SV de sat	ASEZARE NEOLITICA, Cultura HAMANGIA
14 A 0246	Sat TOPALU Com. TOPALU	pct. "Stinca"	CETATE ROMANA, sec. II-IV d.Cr.
14 A 0247	Sat TRAIAN Com. SACELE	la 2,5 km de sat	LOCUIRE ELENISTICA
14 A 0248	Sat TRAIAN Com. SACELE	la 2,5 km E-SE de sat	LOCUIRE ROMANA
14 A 0249	— " —	în "Valea lui Costea"	ASEZARE PREFEUDALA
14 A 0250	— " —	în perimetrul satului	TUMULI ANTICI
14 A 0251.	Com. TUZLA Mun. CONSTANTA	la 50-150 m S de Farul Tuzla	ASEZARE ELENISTICA, sec. III î.Cr.; ASEZARE ROMANA (probabil STRATONIS), sec. V-VI d.Cr.
14 A 0252	Com. TUZLA Mun. CONSTANTA	la V de comuna și la cca. 1 km S de lacul Techirghiol	ASEZARE ROMANA, sec. III-IV d.Cr.
14 A 0253	Com. TUZLA	între golfurile "Tuzla Mică" și "Tuzla Mare"	ASEZARE ROMANA, sec. II-III d.Cr.
14 A 0254	Com. TUZLA Mun. CONSTANTA	la V de golful Tuzla Mare, pe prima peninsula de pe latura de S a brațului	ASEZARE PREISTORICA CU DOUA VALORI SI SANTUR. DE APARARE; ASEZARE GRECO-ROMANA
14 A 0255	Sat VADU Com. CORBU	la 2 km N de Intreprinderea de Metale Rare, pe promonto- riul Ghiaur-Chioi	ASEZARE GRECO-INDIGENA CU VAL DE APARARE, sec. VI-IV î.Cr; ASEZARE si NECROPOLA, sec. XVI-XVIII
14 A 0256	Sat VADU Com. CORBU	în Curtea Intreprinderii de Metale Rare	CETATEA KARAHARMAN, sec. XVII-XIX
14 A 0257	— " —	pct. "Pepinieră", la 2 km NV de sat	ASEZARE RURALA ROMANA, sec. II-III d.Cr.
14 A 0258	— " —	la 1,5 km S de sat	ASEZARE RULARA ROMANA (vicus Caleris), sec. II-IV d.Cr.

14 A 0259	Sat VADU Com.CORBU	pe malul insulei Chituc, la 5 km NE de sat	ASEZARE ROMANA, sec.II-IV d.Cr.
14 A 0260	— " —	pct. "Bardalia" la 2 km S de sat, la E de pichetul de graniceri Vadu	ASEZARE ROMANA si ROMANO-BIZANTINA, sec.II-VI d.Cr.
14 A 0261	Sat VAMA VECHIE Com.Limanu	la N de sat	LOCUIRE GRECO-ROMANA
14 A 0262	Sat VIRTOP Com.ALBESTI	la 700-800 m NE de sat și la 300 m NE de magazinele CAP	NECROPOLA TUMULARA ROMANA (12 tumuli); MORMINT HYPOGEN
14 A 0263	Sat ZORILE Com.ADANCLISI	pct."groapa albeala", la 2 km S de sat	ASEZARE, sec.IV-III î.Cr.
14 A 0264	Sat 23 August (fost Tatlageac) Com.23 August	pe malul de N al lacului Tatlageacul Mare și malul mării	ASEZARE ROMANA, sec.II-IV d.Cr.
14 A 0265	— " —	la capătul V al lacului Tatlageac, pe ambele versante ale văii	ASEZARE ROMANA si MEDIEVALA, Cultura DRIDU, sec.VIII-X d.Cr.
14 A 0266	— " —	pe o mică peninsulă pe la- tura de SV a lacului Tat- lageacul Mare	ASEZARE GRECO-ROMANA
14 A 0267	Sat 2 Mai Com.LIMANU	La NV de sat	LOCUIRE GRECO-ROMANA
14 A 0268	— " —	la SV de sat	9 TUMULI ANTICI
14 A 0269	— " —	în partea de NV a satului, în grădina CAP	ASEZARE GRECO-ROMANA

1
20.01.1992

B. MONUMENTE SI ANSAMBLURI DE ARHITECTURA

14 B 0001	Mun.CONSTANTA	str.Vasile Alexandri nr.10	CASA, 1925
14 B 0002		str. Vasile Alecsandri nr.12	CLADIRE ADMINISTRATIVA, 1930-1940, arh.C. Nănescu
14 B 0003		str.Marc Aureliu nr.10	CASA, 1896
14 B 0004		str.Callatis nr.1	BISERICA ARMENEASCA, 1880; ctitor N.Torosian
14 B 0005		str.Callatis nr.6	CASA, circa 1920
14 B 0006		bđ.Carpați nr.2	CAZINO, 1910, arh.D.Renard
14 B 0007		bđ.Carpați nr.3	CASA, 1902
14 B 0008		bđ.Carpați nr.5	CASA, 1900
14 B 0009		bđ.Carpați nr.7	CASA, 1926, arh.Petre Antonescu; sediul Consulatului Chinez
14 B 0010		bđ.Carpați nr.9	CASA, sf.sec.XIX
14 B 0011		bđ.Carpați nr.15	CASA, înc.sec.XI
14 B 0012		bđ.Carpați nr.17	CASA, 1903
14 B 0013		bđ.Carpați nr.21	CASA, 1903; reședință Episcopie
14 B 0014		intersecția Bd.Carpați cu str.Remus Opreanu	FAR, 1860-1861, comp. Engleză
14 B 0015		str.Crîngului nr.1	MOSCHEIA CAROL I - MAEMUDIA, 1910-1912; ANTREPRIZA Ing.Neculcea

14 B 0016	Mun.CONSTANTA	str.Cuza Vodă nr.30,32	ANSAMBLU TREI CASE, sf.sec.XIX,1906
14 B 0017		str.Dianei nr.1	CASA, 1898-1902; sediu restaurant și hotel
14 B 0018		str.Dianei nr.22	CASA, 2/2 sec.XIX
14 B 0019		str.Doina nr.22	GEAMIA HUNCHIAR(AZIZIA), 1862
14 B 0020		str.Dragoș Vodă nr.8	CASA, înc.sec.XX
14 B 0021		str.George Enescu ^{ENESCU} nr.4,6,8	ANSAMBLU TREI CASE, înc.sec.XX
14 B 0022		P-ța ^{ovidiu} Independenței nr.4	CASA, 1911
14 B 0023		P-ța ^{ovidiu} Independenței nr.6	CASA, 1890
14 B 0024		P-ța ^{ovidiu} Independenței nr.12	PRIMARIE; 1916-1921, arh.C.N.Vasilescu; sediu Muzeu Constanța
14 B 0025		str.A.Karatzali nr.7	CASA, 1890
14 B 0026		str.A.Karatzali nr.16	TEATRUL ELPIS, 1910; sediul Teatrului de păpuși
14 B 0027		str.Mihail Kogălniceanu nr.15	CASA, înc.sec.XX
14 B 0028		str.Mihail Kogălniceanu nr.22	VILA CONSTANTINIDI, 1905
14 B 0029		str.Ion Lahovary nr.2	CASA, sf.sec.XIX
14 B 0030		str.Ion Lahovary nr.18	BISERICA "ADORMIREA MAICII DOMNULUI", arh.G. Mandrea, antrep.Cosma Dusi, pict.D.Marinescu
14 B 0031		str.Luntrei nr.10	CASA, înc.sec.XX
14 B 0032		str.Mării nr.1	VILA MIHAIL G.SUTZU, 1899, arh.Grigore Cerchez

14 B 0033	Mun.CONSTANTA	str.Stefan Mihăileanu nr.66	BISERICA "SF.IMPARATI CONSTANTIN SI ELENA", 1934-1937, arh.C.Ionescu-Berechet
14 B 0034		str.Mircea nr.5	CASA, înc.sec.XX
14 B 0035		str.Mircea nr.30(str.Vîntu- lui nr.8)	CASA, 1893
14 B 0036		str.Mircea nr.36	BISERICA GREACA METAMORPHOSIS, 1865-1867, arh.I.Teoharidi; hram "Schimbarea la față"
14 B 0037		str.Muzeelor nr.5	CASA, înc.sec.XX
14 B 0038		str.Muzeelor nr.9	BANCA, cca.1920
14 B 0039		str.Muzeelor nr.23	PALAT, 1924-1931, sediul Bibliotecii județen
14 B 0040		str.Muzeelor nr.25	CATEDRALA ORTODOXA "SF.APOSTOLI PETRU ȘI PAVEL", 1884-1885, arh.Ion Mincu-
14 B 0041		str.Negru Vodă nr.8	CASA, înc.sec.XX
14 B 0042		str.Remus Opreanu nr.13	HOTEL CAROL I, 1882, arh.Al.Orăscu
14 B 0043		str.Răscoalei nr.44-46	SCOALA, 1910-1914; antrep.A.Iacob
14 B 0044		bd.Republicii nr.16	CASA, înc.sec.XX
14 B 0045		str.Revoluției nr.1	BANCA, înc.sec.XX
14 B 0046		str.Romană nr.12	BISERICA "SF.GHEORGHE", 1905-1911, pict. Nicolae Tonitza
14 B 0047		str.C.A.Rosetti nr.7	CASA, 1860-1880; construită de "Danube and Black Sea railway Co.Limited"
14 B 0048		str.C.A.Rosetti nr.8	CASA, sf.sec.XIX

14 B 0049	Mun.CONSTANTA	str.Siretului nr.4	CASA, 2/2 sec.XIX
14 B 0050		str.Sulmona nr.10	CASA, 1890
14 B 0051		str.Sulmona nr.19	CASA, 2/2 sec.XIX
14 B 0052		str.Maior Sonțu nr.	BISERICA BULGARA, 1890
14 B 0053		str.Stefan cel Mare nr.84	HAN BALCAN, înc.sec.XX
14 B 0054		str.Nicolae Titulescu nr.7	HOTEL, 1909
14 B 0055		str.Nicolae Titulescu nr.9	HOTEL TIRPA, 1906
14 B 0056		str.Nicolae Titulescu nr.11	BISERICA CATOLICA, 1937-1938, arh.Romano de Simon
14 B 0057		str.Nicolae Titulescu nr.12	CASA, înc.sec.XX
14 B 0058		str.Nicolae Titulescu nr.15	CASA, sf.sec.XIX
14 B 0059		str.Nicolae Titulescu nr.34	CASA MANICATIDE, 1899, ing.Mangoianu
14 B 0060		bđ.Tomis nr.32	POSTA PRIMARIE, 1896; sediul Muzeului de Artă Populară
14 B 0061		bđ.Tomis nr.82	SCOALA, 1893, arh.T.Socolescu; sediul Muzeului de Artă
14 B 0062		bđ.To mis nr.86	CASA, 1911
14 B 0063		str.Traian nr.17-	CASA, 2/2 sec.XIX
14 B 0064		str.Traian nr.19	LICEUL "MIRCEA CEL BATRIN" (acum "Eminescu"), 1906-1908, antrep.E.Lescovar
14 B 0065		str.Traian nr.31	PREFECTURA, 1908-1922, arh.E.Lescovar; sediul Casei Armatei

14 B 0066	Mun. CONSTANTA	str. Traian nr. 33	RESEDINTA REGALA, 1908-1912, arh. E. Lescovar; sediul Tribunalului
14 B 0067		str. Traian nr. 35	TRIBUNAL, 1908-1912, arh. E. Lescovar
14 B 0068		str. Traian	SCOALA DE MARINA, 1908-1909; sediul Muzeul Marinei
14 B 0069		str. Ecaterina Varga nr. 21	CASA ZAFIRIOS KYRYAKOS, 1894
14 B 0070		str. Ecaterina Varga nr. 23	CASA, 1884
14 B 0071		str. Vintului nr. 6	VILA, 1912, arh. Grigore Cerchez
14 B 0072			GEAMIE, 1870
14 B 0073		dana 0, în larg	FAR
14 B 0074		dana 11-12	GARA MARITIMA, 1930-1935
14 B 0075		dana 17	CLADIRE BURSA, 1905-1910
14 B 0076		dana 17	UZINA ELECTRICA, 1900-1905
14 B 0077		danele 17-18	SILOZURI, 1889-1909
14 B 0078		Soseaua Constanta-Hirsova, km 255	CISMEA, 1854
14 B 0079	Sat. AMZACEA Com. TOPRAISAR	la 100 m E de pod	GEAMIE, sec. XVII
14 B 0080	Oraş. BASARABI	dealul Taşburun	COMPLEX MONASTIC RUPESTRU, sec. IX-X
14 B 0081			CONAC ^{VRSILE} M. KOGALNICEANU, sec. XIX
14 B 0082		nr. 599	CASA M. Stamatopoulou ^u , 1899
14 B 0083		nr. 600	CASA, sf. sec. XIX

14 B 0084	Oraş.BASARABI		CASA, înc. sec. XX
14 B 0085		nr.233	CASA, înc. sec. XX
14 B 0086		nr.393	CASA BECHIR BEJ OMER, sf. sec. XIX
14 B 0087			BISERICA "NASTEREA MAICII DOMNULUI", 1903-1906, arh. D. Bănescu, pict. P. A. Serafim
14 B 0088			GARA BASARABI, TURN DE AFA, înc. sec. XX
14 B 0089	Oraş.CERNAVODA	str. Canalului	BISERICA "SF. IMPARATI CONSTANTIN SI ELENA", 1882-1895
14 B 0090		str. Crişan nr.4	GEAMIE, sf. sec. XVIII
14 B 0091		str. Dacia	CASA, sf. sec. XIX- înc. sec. XX
14 B 0092		str. Dumbravei nr.15	CASA, înc. sec. XX
14 B 0093		str. Mircea cel Bătrîn nr.7	SCOALA, sf. sec. XIX- înc. sec. XX
14 B 0094		str. 9 Mai	CASA, 1907
14 B 0095			ANSAMBLUL INDUSTRIAL compus din PODUL PESTE DUNARE, 1890-1895, ing. Anghel Saligny și STA- TUILE DOROBANT
14 B 0096	Loc.EFORIE NORD Mun.CONSTANTA		HOTEL BELNA, anii 1930, arh. G. M. Cantacuzino
14 B 0097	Sat.FINTINELE (fost BASPUNAR) Com.INDEPENDENTA		GEAMIE, sec. XIX
14 B 0098	Sat.GALITA Com.OSTROV		MANASTIREA DERVENT, sec. XX

14 B 0099	Sat.GIRLICIU Com.GIRLICIU		BISERICA, 1865-1902
14 B 0100	Oraş.HIRSOVA	str.Crinului nr.16	CASA, mijl.sec.XIX
14 B 0101		str.Ovidiu nr.8	CASA, sf.sec.XIX
14 B 0102		str.Ovidiu nr.11	CASA, sf.sec.XIX- înc.sec.XX
14 B 0103		str.Ovidiu nr.12	CASA, sf.sec.XIX-înc.sec.XX
14 B 0104		str.Scolii	SCOALA, sf.sec.XIX
14 B 0105		str.Vadului nr.1	CASA, sf.sec.XIX
14 B 0106		str.Vadului nr.8	GEAMIE, 1812
14 B 0107		str.Vadului	CASA cu PRAVALIE, 1923
14 B 0108	Sat.IZVOARELE Com.LIPNITA		BISERICA din paientă, ante 1877
14 B 0109	Sat.LIPNITA Com.LIPNITA	centrul satului	CISMEA PIATRA, 1902
14 B 0110	Loc.MAMAIA Mu l.CONSTANTA		VILA REGALA, cca.1920
14 B 0111	Oraş.MANGALIA	str.Delfinului nr.12	CASA MEHMET HAGI SMAIL, sf.sec.XVIII
14 B 0112		str.Delfinului nr.16	CASA, 2/2 sec.XIX
14 B 0113		str.Delfinului nr.22	CASA, 1897
14 B 0114		str.Mihai Viteazu nr.3	BISERICA "SF.GHEORGHE", 1914-1929; pictură nouă
14 B 0115		str.Oituz nr.1	GEAMIA ESMAHAN SULTAN, cca.1590; CIMITIR cu PARTI DIN CONSTRUCTII ANTICE REFOLOSITE

14 B 0116	Oraş.MANGALIA	str.Oituz nr.4	SCOALA, inc.sec.XX
14 B 0117	Oraş.MEDGIDIA	str.Decebal nr.13	CASA, inc.sec.XX
14 B 0118		str.Decebal nr.20	GEAMIE, 1859-1865
14 B 0119		str.Decebal nr.22	CASA, inc.sec.XX
14 B 0120		str.Decebal nr.37	CASA, sf.sec.XIX
14 B 0121		str.Kemal Agi Amet nr.24	CASA MURAD G.ALI, 1906
14 B 0122		str.Olteniei nr.8	BAIE TURCEASCA, 2/2 sec.XIX
14 B 0123		str.Poporului nr.48	SEMINAR MUSULMAN, 2/2 sec.XIX
14 B 0124		str.Republicii nr.30	CASA, inc.sec.XX
14 B 0125		str.Republicii nr.38	CASA, inc.sec.XX
14 B 0126	Sat.NISTORESTI Com.PANTELIMON		BISERICA, 1896
14 B 0127	Sat.OLTINA Com.OLTINA	la 9 km SV de Dunăre, la km 3,45	CISMEA PIATRA, 2/2 sec.XIX
14 B 0128	Sat.SATU NOU Com.OLTINA		BISERICA, 1863, din palantă
14 B 0129	Oraş.TECHIRGHIOI Mun.COMANEA	str.Ovidiu nr.7	BISERICA DE LEMN "SF.MARIA", sec.XVIII; provine de la Sinaia
14 B 0130	Sat.TICHILESTI Com.HORIA		BISERICA, 1892-1895
14 B 0131	Sat.VALEA TAPULUI Com.BANEASA	în centrul satului	CISMEA PIATRA, sf.sec.XIX
14 B 0132	Sat.VULTURU Com.PANTELIMON		BISERICA, 1888

D. M. A. S.
Filiala Drobeta
Nr. 1
Data 20.01.1992

D. MONUMENTE DE ARTA PLASTICA SI CU VALOARE MEMORIALA

14 D 0001	Mun. CONSTANTA	P-ța Ovidiu	STATUIA "OVIDIU", 1887, sculptor Ferrari Ettore
14 D 0002		str. Traian	BUST "VASILE PARVAN", 1957, sculptor Irimescu Ion
14 D 0003		Intreprinderea Piscicolă	BUST "GRIGORE ANTIPA", 1958, sculptor Mița Petreșcu
14 D 0004		parc Muzer "Ion Jalea"	BASORELIEF, 1964, sculptor Ion Jalea
14 D 0005		parc Tomis II	BUST "ION BANFSCU", 1910, sculptor Dimitrie Paciurea
14 D 0006		faleza "Cazino"	STATUIA "MIHAI EMINESCU", 1932, sculptor Oscar Han
14 D 0007		faleza "Cazino"	STATUIE "ARCASUL", 1961, sculptor Ion Jalea
14 D 0008		faleza "Cazino"	GRUP STATUAR, 1959, sculptor Cornel Medrea
14 D 0009		Sala sporturilor	BASORELIEF "TINERI SPORTIVI", 1960, sculptor Zoe Băicoianu
14 D 0010		Sala sporturilor	STATUIE "ARUNCATORUL CU DISCUL", 1958, sculptor Boris Caragea
14 D 0011		Teatrul de Stat	GRUP STATUAR "FAUN SI NIMFA", 1963, sculptor Constantin Baraschi
14 D 0012		intrarea in port	STATUIA "ANGHEL SALIGNY", 1957, sculptor Oscar Han

14 D 0013	Mun.CONSTANTA	parapetul digului pertul Tomis	ARTA MONUMENTALA "MAREA și NAVIGATIA",1965, sculptor Zoe Băicoianu
14 D 0014		stațion	STATUIE "SBURATOARE", sculptor Geta Catargiu
14 D 0015		stațion	STATUIE "ODIHNA", sculptor Iliopulos Iorgos
14 D 0016		stadion	STATUIE "SELENA", 1967, sculptor Iliopulos Iorgos
14 D 0017	Oraș.EFORIE Mun.CONSTANTA	cantina nr.1	ARTA MONUMENTALA, 1962,sculptor Nicodin Ion
14 D 0018		cantina nr.1	FRESCA "MAREA",1962,sculptor Nicodin Ion și C.Storck Botez
14 D 0019		restaurant "Neon"	STATUIE "FATA CU FLOAREA", 1964,sculptor Cassargian Ioana
14 D 0020		faleză debarcader	STATUIE "ROD", 1964, sculptor Boris Caragea
14 D 0021	Oraș.HIRSOVA	str.Pilimon Sirbu	STATUIE, 1924, sculptor Schmidt Faur
14 D 0022		în centrul orașului	BUST "IOAN COTOVU", 1934,sculptor Schmidt Faur
14 D 0023	Sat.IZVOARELE Com.LIPNITA	în pădurile de la Pârjoaia	CRUCE PIATRA, 1876
14 D 0024	Loc.MAMAIA Mun.CONSTANTA	cinema Albatros	STATUIE, 1965, sculptor C.Baraschi
14 D 0025		hotel București	STATUIE "PE VALURI", 1963,sculptor C.Baraschi
14 D 0026		hotel "Cazino"	STATUIE, 1943, sculptor Ion Jalea
14 D 0027		hotel "Central"	ARTA MONUMENTALA, 1962,sculptor Ion Pacea
14 D 0028		hotel "Central"	STATUIE, 1961, sculptor C.Medrea

14 D 0029	Loc. MAMAIA Mun. CONSTANTA	restaurant "Doina"	GRUP STATUAR, 1961, sculptor C. Medrea
14 D 0030		hotel "Dacia"	STATUIE, 1962, sculptor C. Medrea
14 D 0031		hotel "Internatiional"	GRUP STATUAR, 1958, sculptor Oscar Han
14 D 0032		hotel "Ovidiu"	BUST "OVIDIU", 1958, sculptor C. Medrea
14 D 0033		hotel "Ovidiu"	GRUP STATUAR, 1963, sculptor C. Medrea
14 D 0034		hotel "Ovidiu"	GRUP STATUAR, 1964, sculptor C. Medrea
14 D 0035		hotel "Pelican"	STATUIE, 1961, sculptor C. Medrea
14 D 0036		complex "Perla"	STATUIE "TINERETE", 1862, sculptor Boris Caragea
14 D 0037		hotel "Perla"	BASORELIEF, 1963, sculptor C. Medrea
14 D 0038		Policlinică	GRUP STATUAR, 1956, sculptor C. Medrea
14 D 0039		hotel "Sulina"	STATUIE, 1962, sculptor C. Medrea
14 D 0040		hotel "Sulina"	STATUIE, 1962, sculptor C. Medrea
14 D 0041		Teatru de vară	STATUIE "EXTAZ", 1962, sculptor C. Baraschi
14 D 0042		hotel "Tomis"	STATUIE, 1961, sculptor Constantinescu Mac
14 D 0043	Oraş. MEDGIDIA	in parc	STATUIE "FEMEIE CU HARFA", 1933, sculptor Ion Jalea
14 D 0044	Sat. MIHAIL KOGALNICEANU Com. MIHAIL KOGALNICEANU		BASORELIEF, 1957, sculptor Zoe Băicoianu

14 D 0045	Sat. MURFATLAR Com. MURFATLAR	Stațiunea experimentală	BASORELIEF, 1965, sculptor Constantinescu Mac
14 D 0046	Loc. NEPTUN	hotel "Traian"	STATUIE, 1945, sculptor Kos Andras
14 D 0047	Sat. SILISTEA Com. SILISTEA	în centru	OBELISC, 1924, sculptor P.D. Eliza
14 D 0048	Oraș. TECHIRGHIOI	în centru	STATUIE, 1926-1929
14 D 0049	Sat. TIRGUSOR Com. TIRGUSOR	în centru	OBELISC, 1929
14 D 0050	Sat. TOPALU Com. TOPALU	în centru	OBELISC, 1921, sculptor A. Ruta
14 D 0051	Sat. TEPES VODA Com. SILISTEA	în curtea bisericii	CRUCI, 1917-1919
14 D 0052		în curtea școlii	OBELISC, 1923, Ion A. Pietraru
14 D 0053	Sat. VALENI Com. DOBROMIR	în fața școlii	OBELISC, 1925
14 D 0054	Sat. VIROAGA Com. CERCHEZU	în curtea bisericii	OBELISC, 1936
14 D 0055	Sat. VULTURU Com. PANTELIMON	în centru	OBELISC, 1929, Enachi Babadag

E. ZONE ISTORICE URBANE SI RURALE

B. M. A. S. I.
 Filiala Dobruja
 Nr. 1
 Data 20.01.1992

14 E 0001 Mun. CONSTANTA

str. N. Titulescu, Ovidiu,
 Dianei, Muzeelor, Cringului,
 Mr. Sontu, 9 Mai

Str. N. TITULESCU nr. 14, 24, 26, 32, 3, 5, 13, 19, 21,
 23; Str. OVIDIU nr. 5, 7; str. DIANEI nr. 4; str.
 MUZEELOR nr. 6, 10, 14, 16, 22, 26, 13, 17, 19; str.
~~9 MAI nr. 3;~~ str. Mr. SONTU nr. 10, 7
 MUZEELOR NR. 11

14 E 0002

str. Revoluției, Remus Opreanu,
 C. Georgescu, Luntrei, Dr. Reiner,
 Horia

Str. REVOLUTIEI nr. 7, 17, 19, 29, 31, 39; str. REMUS
 OPREANU nr. 1, 5; str. C. GEORGESCU nr. 2, 4, 6, 10,
 1, 9, 13; str. LUNTREI nr. 2, 4-6, 8, 9, 11; str. DR.
 REINER nr. 2; P-ța INDEPENDENȚEI nr. 2, 13; str.
 BASARAB nr. 2

14 E 0003

Str. Petru Rareș, C.A. Rosetti,
 Traian

Str. PETRU RAREȘ nr. 2, 4, 6, 1, 3, 5, 7; str. TRAIAN
 nr. 2, 4, 6, 10, 24, 1, 9, 15, 25, 27, 37, 39, 41

14 E 0004

Bd. Tomis, Bd. Republicii, fa-
 leză Est și P-ța Independen-
 ței

B-dul TOMIS nr. 2-12, 14-20, 28, 30, 34-56, 58-60
 1, 5, 7, 17, 21, 23, 27, 31, 33, 49, 55, 57; str. SULMONA
 nr. 18, 24-30, 3-7; P-ța INDEPENDENȚEI nr. 19;
 str. MIRCEA CEL BĂTRIN nr. 2-10, 14, 20, 28, 34, 1,
 7, 19, 21, 29; str. DIMITRIE CANTEMIR nr. 2, 4, 1, 3;
 str. ORIENTULUI nr. 15; str. MARC AURELIU nr. 14,
 20, 25, 29, 33; str. CALLATIS nr. 12-22, 26, 28, 5,
 13-21, 25, 31-35; str. MARIU nr. 2-6, 3, 7, 7A; str.
 VIȘTULUI nr. 2, 4, 5-9; str. KARATZALI nr. 6, 10-20
 1, 5, 7B, 9, 11, 11B, 17-23; str. V. TURCANU nr. 3; str.
 VASILE ALECSANDRI nr. 14, 1-5; str. NEGRU VODA
 nr. 9; str. DRAGOS VODA nr. 6, 10, 5, 9, 13; str.
 PLEVNEI nr. 2, 4, 1; str. ECATERINA VARGA nr. 4, 6,
 34, 38-52, 1-5, 17, 19, 25, 27, 31; str. MIHAIL
 KOGALNICEANU nr. 8, 14, 1-13

14 E 0005

Bd. Republicii, bd. Tomis,
 str. Mircea, str. Stefan
 cel Mare

Str. MIHAIL KOGALNICEANU nr. 16, 20, 26-30, 19, 25;
 Bd. TOMIS nr. 88, 108-128, 69; str. CUZA VODA nr.
 24, 48, 68, 70, 11, 17; Bd. REPUBLICII nr. 18, 22, 24,
 30-34; str. SIRETULUI nr. 10, 3; str. ION LAHO-
 VARY nr. 6, 12, 3-7; str. STEFAN CEL MARE nr. 2, 4,
 64-68, 70A-B; str. RASCOALEI nr. 2, 9; Bd. CARPAT
 nr. 1; str. SARMISEGETUSA nr. 40-42.

14 E 0006	Mun. CONSTANTA	Bd. Republicii, bd. Mamaia, str. Ateliereilor, bd. Tomis, str. Mircea	Str. SIRETULUI nr. 70, 55; str. MIRON COSTIN nr. 18, 20, 34, 38, 48B, 78, 21, 27, 59, 59A, 61; str. DACIA nr. 30; str. ION LAHOVARY nr. 18, 20; str. CUZA VODA nr. 28
14 E 0007		zona Bisericii "Sf. Gheorghe" str. Romană	Str. NICOLAE IORGA nr. 14, 16, 35; str. NICOLAE BALCESCU; str. MUZEELOR nr. 26 front în spatele școlii.
14 E 0008		Bd. Republicii, str. Ion Lahovary, str. Artileriei, bd. Lăpușeanu, bd. 1 Decembrie 1918, str. Traian	
14 E 0009	Oraș. CERNAVODA	zona centrală a orașului	Str. DACIA nr. 24, 1, 3; str. MIHAI EMINESCU nr. 4, 6, 1, 7; str. 23 AUGUST nr. 1, 5, 7, 13, 17, 19; str. NICOLAE BALCESCU nr. 7, 9; str. GHEORGHE ASACHI nr. 2, 6, 8, 1; str. CANALULUI; str. CALARASI nr. 3.
14 E 0010	Oraș. HIRSOVA	zona centrală a orașului	Str. ARDEALULUI, Str. 23 AUGUST, Str. ETERNITATII prelungirea str. ALEXANDRU IOAN CUZA, malul Dunării
14 E 0011	Sat. IZVOARELE Com. LIPNITA		REZERVATIE ETNOGRAFICA și DE ARHITECTURA
14 E 0012	Oraș. MANGALIA		Str. PRUMOASEI nr. 9; Str. VASILE PARVAN nr. 2, 10, 14, 9, 15, 17, 23; Str. MARASESTI nr. 2, 4, 1; str. VASILE ALECSANDRI nr. 10; str. MIHAI EMINESCU nr. 2, 1, 5; str. 30 DECEMBRIE nr. 6; str. MIHAI VITEAZU nr. 2, 9
14 E 0013	Oraș. MEDGIDIA	zona centrală a orașului	Str. REPUBLICII nr. 5; str. OVIDIU nr. 2; str. RAHOVA nr. 1, 9; str. GRIVITEI nr. 2, 4, 1; str. KEMAL AGI AMET nr. 15, 17; str. POPORULUI; str. IMPARATUL TRAIAN nr. 6, 8, 12, 16, 7, 13; str. TINE- RETULUI nr. 48; str. DECEBAL nr. 22, 24, 39-43, 47, 49; str. NICOLAE BALCESCU nr. 2

14 E 0014

Platforma continentală
a litoralului românesc
al Mării Negre (jud.
Constanța)

REZERVATIA ARHEOLOGICA SUBACVATICA NATIONALA;
SITURI ARHEOLOGICE SUBACVATICE DIN EPOCILE
GREACA, ELENISTICA, ROMANA, ROMANO-BIZANTINA
SI MEDIEVALA; EPAVE DIN EPOCA MODERNA SI CON-
TEMPORANA